



Национальный статистический комитет
Кыргызской Республики



Статистика
в картах
2019

Административно-территориальное устройство Кыргызской Республики на 1 января 2020 года




Кыргызстан - страна высоких гор, где почти 90% площади расположено выше 1500 м над уровнем моря

Столица - город Бишкек, численность населения которого на начало 2020 года превысила 1 млн. человек

Большие города: Ош (299,5 тыс. человек), Джалал-Абад (119,1 тыс.), Каракол (79,3 тыс.), Токмок (64,5 тыс.), Узген (60,2 тыс. человек)

Самая крупная по площади область - Нарынская (45,2 тыс. кв. км)

В настоящее время в систему административно-территориального устройства республики входят 7 областей и 2 города республиканского значения, 40 административных районов, 31 город, 9 поселков городского типа, 3 поселка и 453 айыльных аймака. В республике насчитывается более 3 500 тыс. рек и речушек и 1 923 озера



Численность постоянного населения на начало 2020 года

6 млн. 524 тыс. человек




Кыргызская Республика	6 524
Баткенская область	537
Джалал-Абадская область	1 239
Иссык-Кульская область	496
Нарынская область	290
Ошская область	1 368
Таласская область	267
Чуйская область	960
г. Бишкек	1 054
г. Ош	313

В общей численности населения республики на начало 2020 года наибольшую долю составляли жители Ошской (21 процент) и Джалал-Абадской (19 процентов) областей, а также г.Бишкек (16 процентов) и Чуйской области (около 15 процентов). Наименьшая доля пришлась на жителей Нарынской (около 4 процентов) и Таласской (более 4 процентов) областей.



В общей численности населения республики преобладают женщины. На начало 2020 года 3 млн. 238 тыс. человек (49,6 процента) составили мужчины и 3 млн. 286 тыс. (50,4 процента) – женщины. В то же время, в регионах с высокой рождаемостью (Баткенская, Джалал-Абадская, Нарынская, Ошская и Таласская области) численность мужского населения превышает численность женского.



Естественный прирост населения в январе 2020 года




Естественный прирост населения в Кыргызстане, по мировым меркам, остается достаточно высоким.

В последние годы показатель естественного прироста продолжал расти, составив в 2019 году 21,7 человек на 1 000 населения.

Наиболее высокий уровень естественного прироста отмечался в г. Ош и Баткенской области, а наиболее низкий - в Нарынской и Иссык-Кульской областях.

Кыргызская Республика	21,7
Баткенская область	24,7
Джалал-Абадская область	21,7
Иссык-Кульская область	14,8
Нарынская область	14,2
Ошская область	21,8
Таласская область	17,2
Чуйская область	19,3
г. Бишкек	23,8
г. Ош	39,2



Уровень бедности




В 2019 году уровень бедности, рассчитанный по потребительским расходам, в целом по республике составил 20,1 процента. Наиболее высокая доля бедных (32,6 процента) наблюдалась в Баткенской области, а наиболее низкая (11,9 процента) в г. Бишкеке.

Уровень бедности в городских поселениях снизился на 5,4 процентных пункта, а в сельской местности - на 0,5 процентных пункта. За чертой бедности в 2019 году проживали 1 млн. 313 тыс. человек, из которых около 74 процентов являлись жителями сельских населенных пунктов.



Уровень крайней бедности




(в процентах к численности населения)

Уровень крайней бедности в 2019 году составил 0,5 процента. За чертой крайней бедности проживали около 36 тысяч человек, из которых около 95 процентов являлись жителями сельских населенных пунктов.

Явление крайней бедности не наблюдалось в Таласской области, городах Бишкек и Ош. В Баткенской области уровень крайней бедности снизился на 0,6 процентных пункта, в Джалал-Абадской – на 0,4, в Чуйской области – на 0,1 процентных пункта, в г. Бишкек – на 0,3 процентных пункта и г.Ош - на 0,6 процентных пункта. Рост крайней бедности отмечен в Ошской области (на 0,9 процентных пункта), Иссык-Кульской области (на 0,4 процентных пункта) и в Нарынской области (на 0,3 процентных пункта).





Уровень бедности без учета доходов от трудовой деятельности за пределами Кыргызской Республики



(в процентах к численности населения)

Влияние внешнего фактора на материальное благополучие населения южных регионов очевидно. Расчеты показывают, что при исключении доходов трудовых мигрантов из стоимости потребления, уровень бедности в среднем по республике возрастает с 20,1 до 31,2 процента. При этом, бедность в Баткенской области повышается с 32,6 до 53,7 процента, Ошской - с 14,0 до 37,7 процента, Джалал-Абадской - с 26,9 до 42,4 процента, Чуйской области - с 19,1 до 24,9 процента, городе Ош – с 20,7 до 26,9 процента, в то время как в остальных регионах она практически не меняется.

Значительное воздействие оказывают доходы трудовых мигрантов на крайнюю бедность, при исключении которых уровень крайней бедности возрастает с 0,5 до 11,4 процента. По-прежнему остается высокой плотность населения, находящегося около черты бедности. Анализ чувствительности линии бедности показывает, что при неизменной сложившейся величине индикатора благосостояния в 2019 году, при росте черты бедности на 5,0 процента, или на 137 сомов в месяц, доля бедных возрастает на 4,0 процентных пункта, а при снижении линии бедности на 5,0 процента доля бедных, напротив, уменьшается на 3,9 процентных пункта. Таким образом, плотная концентрация населения вокруг черты бедности увеличивает вероятность перехода существенной части населения из категории небедных в категорию бедных и наоборот, что отражается на показателях уровня бедности по регионам и частично объясняет тенденцию колебания показателей бедности. Наряду с 20,1 процента населения, проживавшего в 2019 году в условиях бедности, в зоне риска бедности находились около 8 процентов населения.



Численность врачей и заболеваемость населения



Болезни глаза и его придатков

89 323

Болезни органов дыхания

531 940

Инфекционные и паразитарные болезни

93 560

Травмы и отравления

87 378

Болезни органов пищеварения

188 301

Болезни кожи и подкожной клетчатки

77 686

Болезни мочеполовой системы

104 086

Другие

381 155

В 2019 году в целом по республике зарегистрировано 1 млн. 553 тыс. случаев заболеваний



Более полумиллиона ежегодно испытывают проблемы с органами дыхания

Число общеобразовательных организаций



Каждый пятый гражданин Кыргызстана — школьник



646 060
девочек

665 418
мальчиков

В 2019 году
в общеобразовательных организациях
обучалось

1 млн. 311 тыс.
детей

В **частных**
школах
обучалось:

3,1% мальчиков

2,4% девочек

Религиозные объединения и организации на 1 января 2020 года



На территории республики зарегистрировано более 3 тыс. религиозных объединений, организаций и учебных заведений

Из них:

87% - объединения и организации Ислама



Мечети
2 688



Исламские
ВУЗы
12



Медресе
131

12% - Христианские организации



Православные
общины
47



Пятидесятники
79



Баптисты
60

1% - Прочие (Иудаизм, Буддизм, Бахаи)



Производство сельскохозяйственной продукции в 2019 году

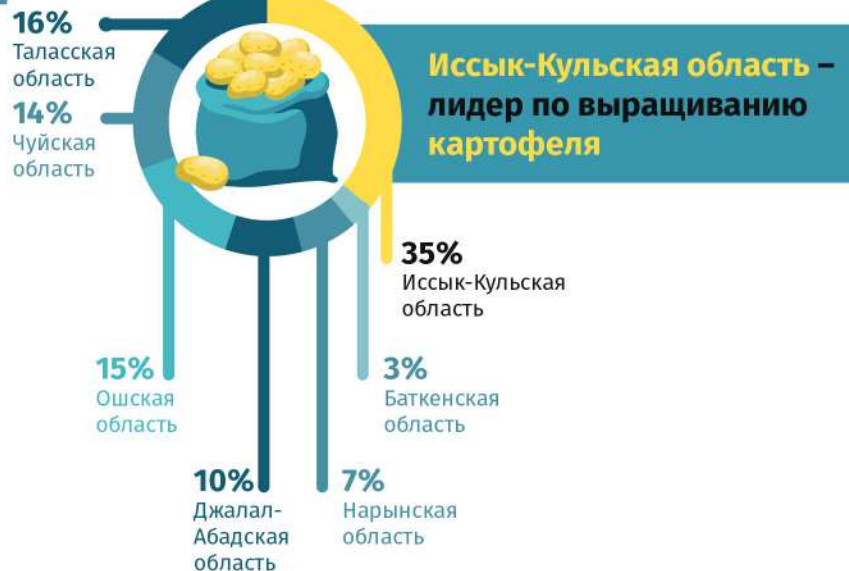


Наибольшее количество зерна выращивается в Чуйской области

Сахарная свекла выращивается преимущественно в Чуйской области — 97,3%, в Таласской области — 2,7%



Рис, хлопок и табак выращиваются только на юге Кыргызстана — в Баткенской, Джалал-Абадской и Ошской областях



Иссык-Кульская область — лидер по выращиванию картофеля