



**НАЦИОНАЛЬНЫЙ СТАТИСТИЧЕСКИЙ КОМИТЕТ  
КЫРГЫЗСКОЙ РЕСПУБЛИКИ**

**ЗАКЛЮЧИТЕЛЬНЫЙ ОТЧЕТ  
О РАЗМЕРАХ ПОСЕВНЫХ ПЛОЩАДЕЙ  
СЕЛЬСКОХОЗЯЙСТВЕННЫХ КУЛЬТУР  
ПОД УРОЖАЙ 2018г.**

**г. Бишкек - 2018**

# СОДЕРЖАНИЕ

## I. Посевные площади сельскохозяйственных культур

в Кыргызской Республике под урожай 2018г., использование площади пашни.....3

## II. Посевные площади сельскохозяйственных культур в Кыргызской Республике.....7

Вся посевная площадь под урожай 2018г.....	7
в том числе	
озимый сев.....	9
яровой сев .....	10
Зерновые культуры-всего (без зернобобовых, риса и гречихи).....	12
в том числе	
пшеница-всего.....	14
пшеница озимая.....	16
пшеница яровая.....	17
ячмень-всего.....	19
ячмень озимый.....	21
ячмень яровой.....	22
тритикале .....	24
овес .....	24
кукуруза на зерно.....	25
просо.....	27
сорго на зерно.....	27
смесь колосовых.....	27
Зернобобовые культуры.....	28
Рис.....	29
Гречиха .....	30
Хлопчатник.....	31
Сахарная свекла.....	32
Табак.....	33
Масличные культуры.....	34
в том числе	
подсолнечник.....	35
сафлор.....	36
Прочие технические культуры.....	37
Картофель.....	38
Овощи.....	40
Бахчи продовольственные.....	42
Прочие овоще - бахчевые культуры.....	42
Кормовые культуры-всего.....	43
в том числе	
кукуруза на силос и зеленый корм.....	45
укосная площадь многолетних трав посева прошлых лет.....	46
многолетние беспокровные травы.....	48
однолетние травы.....	50
прочие кормовые.....	51

## Посевные площади сельскохозяйственных культур в Кыргызской Республике под урожай 2018г., использование площади пашни

В соответствии с Программой статистических работ на 2018г., утвержденной Постановлением Правительства Кыргызской Республики от 27 октября 2017 года № 704, Национальным статистическим комитетом Кыргызской Республики подведены итоги сева сельскохозяйственных культур под урожай 2018г.

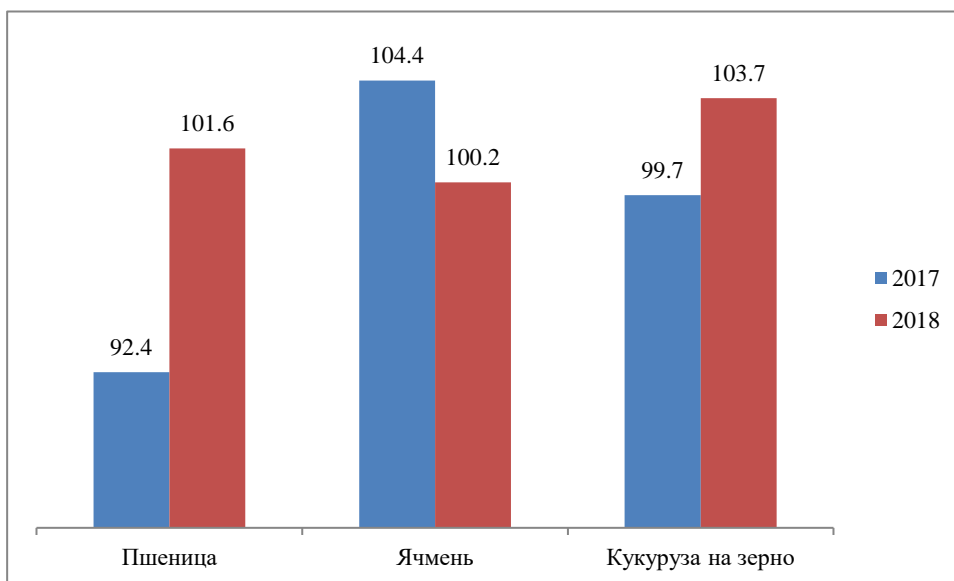
Общая посевная площадь, занятая сельскохозяйственными культурами, в хозяйствах всех категорий в 2018г. составила 1214,9 тыс. гектаров, что на 8,3 тыс. гектаров, или на 0,7 процента больше, чем в предыдущем году. При этом, посевные площади озимых культур по сравнению с посевными площадями под урожай 2017г. увеличились на 11,6 тыс. гектаров, или на 7,9 процента, а посевные площади яровых культур напротив, уменьшились на 11,3 тыс. гектаров, или на 1,5 процента. Увеличилось также укосная площадь многолетних трав посева прошлых лет – на 8 тыс. гектаров, или на 2,5 процента.

**Таблица 1: Посевные площади сельскохозяйственных культур**

	Всего, тыс. га		В процентах к итогу		2018 в процентах к 2017
	2017	2018	2017	2018	
<b>Посевные площади - всего</b>	<b>1206,6</b>	<b>1214,9</b>	<b>100</b>	<b>100</b>	<b>100,7</b>
Зерновые культуры (без зернобобовых, риса и гречихи)	545,2	553,4	45,3	45,6	101,5
Зернобобовые культуры	58,8	61,6	4,9	5,1	104,8
Масличные культуры	34,2	29,9	2,8	2,5	87,4
Хлопчатник	20,6	23,0	1,7	1,9	112,0
Табак	0,6	0,7	0,05	0,06	112,6
Сахарная свекла	17,3	16,3	1,4	1,3	94,0
Картофель	83,0	84,4	6,9	6,9	101,7
Овощи	52,0	52,0	4,3	4,3	100,0
Прочие культуры (рис, бахчи продовольственные и др.)	23,5	23,5	1,9	1,9	100,0
Кормовые культуры	371,4	370,1	30,8	30,5	99,7
из них: укосная площадь многолетних трав посева прошлых лет	322,6	330,6	87,3	89,3	102,5

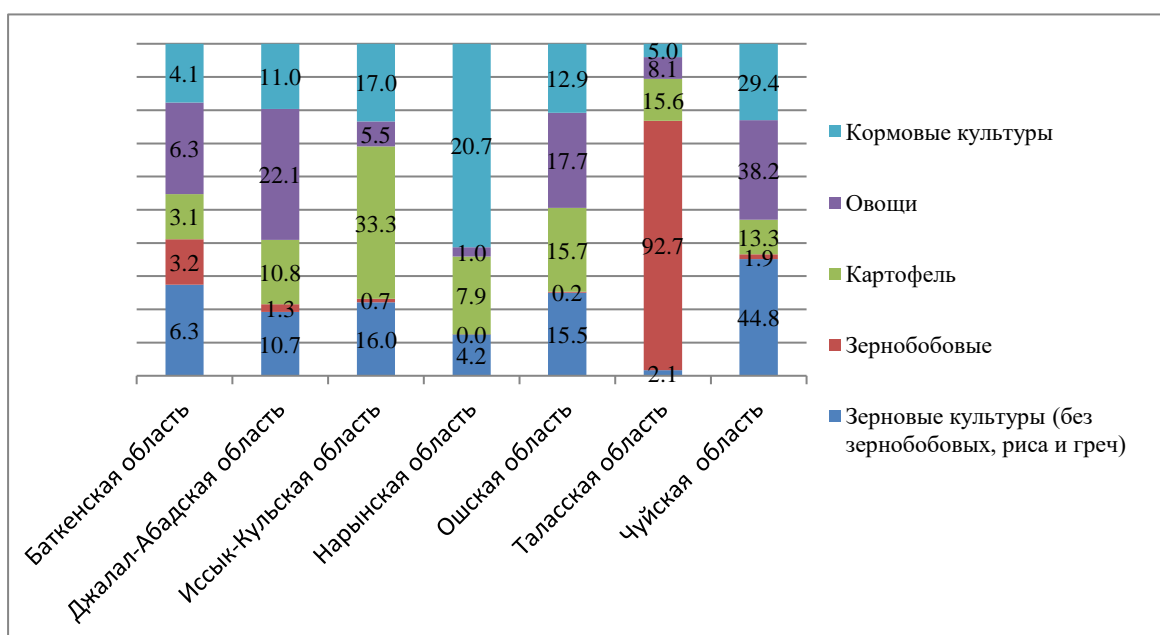
Посевная площадь зерновых культур (без зернобобовых, риса и гречихи), составила 553,4 тыс. гектаров, увеличившись по сравнению предыдущим годом на 8,2 тыс. гектаров, или на 1,5 процента, в том числе пшеницы посеяно на площади 253,8 тыс. гектаров, что на 3,9 тыс. гектаров, или на 1,6 процента больше, ячменя – 193,1 тыс. гектаров, что на 0,4 тыс. гектаров, или на 0,2 процента больше. Значительно увеличились (на 3,7 процента) посевные площади кукурузы на зерно, посевная площадь которой составила 105,1 тыс. гектаров.

**График 1: Посевные площади зерновых культур (без зернобобовых, риса и гречихи)**  
(в процентах к предыдущему году)



Посевные площади зернобобовых культур в 2018г. составили 61,6 тыс. гектаров, что на 2,8 тыс. гектаров, или на 4,8 процента больше, чем в предыдущем году, картофеля на 84,4 тыс. гектаров, или на 1,7 процента. Значительно увеличились посевы хлопчатника (на 2,5 тыс. гектаров, или на 12,0 процента), и табака (на 0,1 тыс. гектаров, или на 12,6 процента). Наряду с этим, отмечается уменьшение посевных площадей сахарной свеклы - на 1,0 тыс. гектаров, или на 6,0 процента, бахчей продовольственных - на 0,3 тыс. гектаров, или на 2,7 процента, масличных культур на – 4,3 тыс. гектаров, или на 12,6 процента и кормовых культур - на 1,3 тыс. гектаров, или на 0,3 процента.

**График 2. Посевные площади основных сельскохозяйственных культур под урожай 2018г. по территории**  
(в хозяйствах всех категорий; в процентах к итогу)



Наиболее высокая доля посевных площадей зерновых культур (без зернобобовых, риса и гречихи) в общей ее площади по республике приходится на хозяйства Чуйской (44,8 процента), Иссык-Кульской (16,0 процента), Ошской (15,5 процента) и Джалал-Абадской (10,7 процента) областей, зернобобовых культур - на хозяйства Таласской (92,7 процента), Баткенской (3,2 процента), Чуйской (1,9 процента) и Джалал-Абадской (1,3 процента) областей.

Удельный вес посевных площадей картофеля хозяйств Иссык-Кульской области в общей ее площади по республике составил 33,3 процента, Ошской – 15,7 процента, Таласской – 15,6 процента, Чуйской – 13,3 процента, Джалал-Абадской – 10,8 процента и Баткенской области – 3,1 процента.

Удельный вес посевных площадей овощных культур хозяйств Чуйской области в общей ее площади по республике составил 38,2 процента, Джалал-Абадской – 21,1 процента, Ошской – 17,7 процента, Таласской – 8,1 процента и Баткенской области - 6,3 процента.

На долю посевных площадей кормовых культур хозяйств Чуйской области в общей ее площади по республике пришлось 29,4 процента, Нарынской - 20,7 процента, Иссык-Кульской - 17,0 процента, Ошской -12,9 процента и Джалал-Абадской области – 11,0 процента.

Рост всех посевных площадей сельскохозяйственных культур под урожай 2018г., по сравнению с предыдущим годом приходится на хозяйства Джалал-Абадской (на 1,1 процента), Ошской (1,0), Таласской (0,9), Иссык-Кульской (0,8), Нарынской (0,7), Баткенской (0,6), Чуйской (0,3), областей, на г. Бишкек (10,9) и г. Ош (6,0 процента).

По данным Государственной регистрационной службы при Правительстве Кыргызской Республики, на 1 января 2018г. площадь пашни по республике в границах использования, составила 1287,8 тыс. гектаров. Основная часть пашни пришлась на крестьянские (фермерские) хозяйства – 924,1 тыс. гектаров, или 71,8 процента к общей площади пашни по республике, на государственные и коллективные хозяйства – 54,4 тыс. гектаров, или 4,2 процента. Пашня населенных пунктов составила 75,9 тыс. гектаров, или 5,9 процента.

Площадь пашни государственного фонда сельскохозяйственных угодий (ГФС) и пашни находящейся в ведении айыл окмоту составила 223,3 тыс. гектаров, или 17,3 процента. Значительная часть этих земель используется крестьянскими (фермерскими) хозяйствами, семеноводческими и племенными хозяйствами. Площадь пашни прочих категорий землепользователей (промышленности, транспорта, особо охраняемых природных территорий, лесного и водного фондов и др.) составила 10,1 тыс. гектаров, или 0,8 процента к общей площади пашни.

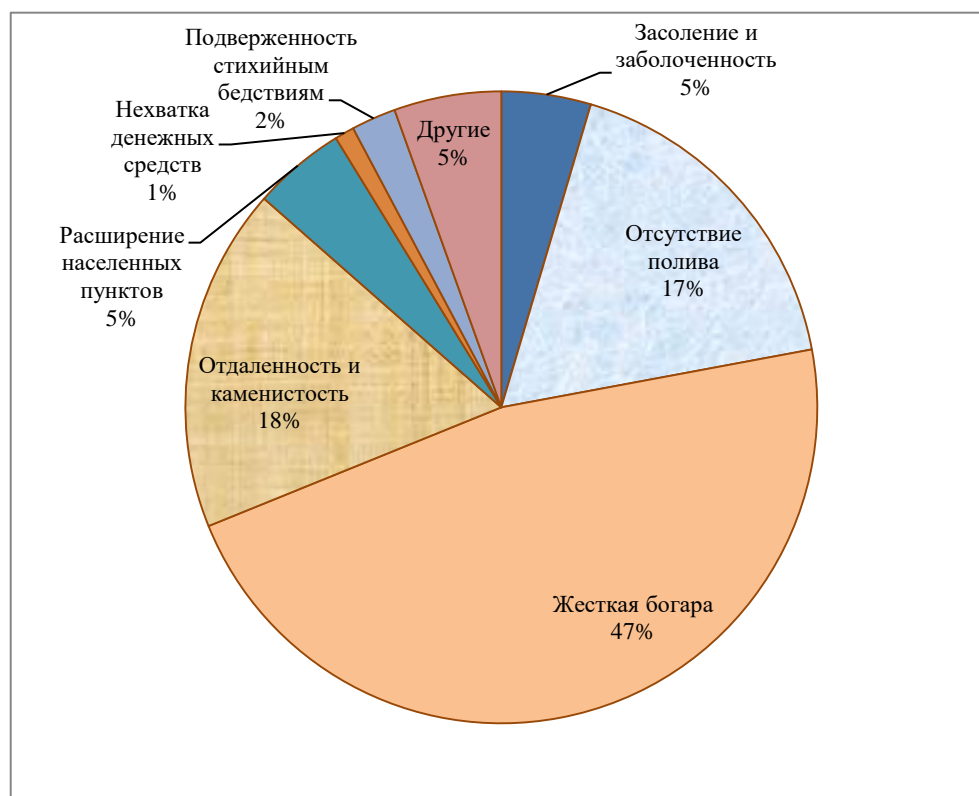
В 2018г. площадь неиспользованной пашни составила 67,3 тыс. гектаров, или 5,2 процента к общей площади пашни и по сравнению с предыдущим годом уменьшилась на 7,5 тыс. гектаров

Из всей площади неиспользованной пашни на долю Нарынской области пришлось 20,2 процента, Таласской – 16,8, Джалал-Абадской – 15,0, Баткенской – 14,3, Иссык-Кульской – 12,0, Ошской – 9,7 и Чуйской - 8,0 процента.

**Таблица 2: Использование пашни по территории в 2018г.**  
(тыс. гектаров)

	Пло- щадь пашни	Засеян- ная пло- щадь - всего	в том числе засеяно на пашне	Защи- щен- ный грунт	Пары	Пашня, использо- ванная под многолетние насаждения	Неиспользованная пашня	
							всего	из них в процентах к итогу
<b>Кыргызская Республика</b>	<b>1287,8</b>	<b>1214,9</b>	<b>1213,2</b>	<b>0,06</b>	<b>2,6</b>	<b>4,7</b>	<b>67,3</b>	<b>100</b>
Баткенская область	73,9	62,8	62,8	0,0	1,4	0,1	9,6	14,3
Джалал-Абадская область	165,6	155,8	154,8	0,02	0,1	0,6	10,1	15,0
Иссык-Кульская область	191,7	183,4	183,4	0,0	0,1	0,1	8,1	12,0
Нарынская область	120,9	107,1	107,1	0,0	-	0,2	13,6	20,2
Ошская область	185,0	178,0	177,9	0,02	0,0	0,6	6,5	9,7
Таласская область	117,6	106,2	105,7	0,0	-	0,6	11,3	16,8
Чуйская область	427,4	418,9	418,8	0,02	1,0	2,2	5,4	8,0
г. Бишкек	1,9	0,2	0,2	0,0	-	0,2	1,5	2,2
г. Ош	3,8	2,5	2,5	0,0	-	0,05	1,2	1,8

**График 3: Причины неиспользования пашни**  
(в процентах к итогу)



Основными причинами неиспользования пашни являлись жесткая богара - 31,5 тыс. гектаров (47 процентов от всех площадей неиспользованной пашни), отдаленность и каменистость - 11,9 тыс. гектаров (18 процентов), отсутствие полива и неисправность оросительной сети - 11,8 тыс. гектаров (17 процентов), засоление и заболоченность - 3,1 тыс. гектаров и расширение населенных пунктов - 3,2 тыс. гектаров (соответственно, по 5 процентов от всех площадей неиспользованной пашни).

**II. Посевные площади сельскохозяйственных культур в Кыргызской Республике**  
**Вся посевная площадь под урожай 2018г.**

(гектаров)

Наименование территории	Сельское хозяйство всего			
	2017г.	2018г.	2018г. к 2017г.	
			%	+, -
<b>А</b>	<b>1</b>	<b>2</b>	<b>3</b>	<b>4</b>
<b>КЫРГЫЗСКАЯ РЕСПУБЛИКА</b>	<b>1206581</b>	<b>1214929</b>	<b>100,7</b>	<b>8348</b>
<b>БАТКЕНСКАЯ ОБЛАСТЬ</b>	<b>62500</b>	<b>62872</b>	<b>100,6</b>	<b>372</b>
БАТКЕНСКИЙ РАЙОН	9764	9819	100,6	55
КАДАМЖАЙСКИЙ РАЙОН	21473	21627	100,7	154
ЛЕЙЛЕКСКИЙ РАЙОН	28009	28195	100,7	186
в т.ч. г.ИСФАНА	6151	6182	100,5	31
г.БАТКЕН	1284	1245	97,0	-39
г.КЫЗЫЛ-КИЯ	1966	1982	100,8	16
г.СУЛЮКТА	4	4	100,0	-
<b>ДЖАЛАЛ-АБАДСКАЯ ОБЛАСТЬ</b>	<b>154085</b>	<b>155847</b>	<b>101,1</b>	<b>1762</b>
АКСЫЙСКИЙ РАЙОН	16128	16405	101,7	277
в т.ч. г.КЕРБЕН	3299	3309	100,3	10
АЛА-БУКИНСКИЙ РАЙОН	19202	19702	102,6	500
БАЗАР-КОРГОНСКИЙ РАЙОН	21083	21137	100,3	54
НООКЕНСКИЙ РАЙОН	20335	20256	99,6	-79
в т.ч. г.КОЧКОР-АТА	368	180	48,9	-188
СУЗАКСКИЙ РАЙОН	43894	43939	100,1	45
в т.ч. г.КОК-ЖАНГАК	372	372	100,0	-
ТОГУЗ-ТОРОУСКИЙ РАЙОН	9291	9798	105,5	507
ТОКТОГУЛЬСКИЙ РАЙОН	16114	16352	101,5	238
ЧАТКАЛЬСКИЙ РАЙОН	5395	5626	104,3	231
г.ДЖАЛАЛ-АБАД	1483	1461	98,5	-22
г.КАРА-КУЛЬ	136	136	100,0	-
г.МАЙЛУУ-СУУ	64	63	98,4	-1
г.ТАШ-КУМЫР	960	972	101,3	12
<b>ИССЫК-КУЛЬСКАЯ ОБЛАСТЬ</b>	<b>181966</b>	<b>183345</b>	<b>100,8</b>	<b>1379</b>
АК-СУЙСКИЙ РАЙОН	46114	46514	100,9	400
ЖЕТИ-ОГУЗСКИЙ РАЙОН	40435	40666	100,6	231
ИССЫК-КУЛЬСКИЙ РАЙОН	24939	24991	100,2	52
в т.ч. г.ЧОЛПОН-АТА	134	143	106,7	9
ТОНСКИЙ РАЙОН	19260	19349	100,5	89
ТЮПСКИЙ РАЙОН	50646	51241	101,2	595
г.КАРАКОЛ	553	565	102,2	12
г.БАЛЫКЧЫ	19	19	100,0	-
<b>НАРЫНСКАЯ ОБЛАСТЬ</b>	<b>106377</b>	<b>107087</b>	<b>100,7</b>	<b>710</b>
АК-ТАЛИНСКИЙ РАЙОН	15425	15425	100,0	-
АТ-БАШЫНСКИЙ РАЙОН	29289	29441	100,5	152
ЖУМГАЛЬСКИЙ РАЙОН	13882	13942	100,4	60
КОЧКОРСКИЙ РАЙОН	27160	27555	101,5	395
НАРЫНСКИЙ РАЙОН	20576	20675	100,5	99
г.НАРЫН	45	49	108,9	4

**Вся посевная площадь под урожай 2018 г.**

(гектаров)

Наименование территории	Сельское хозяйство всего			
	2017г.	2018г.	2018г. к 2017г.	
			%	+, -
<b>А</b>	1	2	3	4
<b>ОШСКАЯ ОБЛАСТЬ</b>	<b>176294</b>	<b>178015</b>	<b>101,0</b>	<b>1721</b>
АЛАЙСКИЙ РАЙОН	7317	7322	100,1	5
АРАВАНСКИЙ РАЙОН	17559	17803	101,4	244
КАРА-КУЛЖИНСКИЙ РАЙОН	14583	14479	99,3	-104
КАРА-СУУСКИЙ РАЙОН	47916	48147	100,5	232
в т.ч. г.КАРА-СУУ	3	3	100,0	-
НООКАТСКИЙ РАЙОН	36091	36507	101,2	416
в т.ч.г.НООКАТ	1	1	100,0	-
УЗГЕНСКИЙ РАЙОН	42853	43544	101,6	691
в т.ч. г.УЗГЕН	58	58	100,0	-
ЧОН-АЛАЙСКИЙ РАЙОН	9976	10212	102,4	236
<b>ТАЛАССКАЯ ОБЛАСТЬ</b>	<b>105180</b>	<b>106147</b>	<b>100,9</b>	<b>967</b>
БАКАЙ-АТИНСКИЙ РАЙОН	24732	24747	100,1	15
КАРА-БУУРИНСКИЙ РАЙОН	34291	34819	101,5	528
МАНАССКИЙ РАЙОН	17321	17585	101,5	264
ТАЛАССКИЙ РАЙОН	28622	28779	100,5	157
г.ТАЛАС	214	217	101,4	3
<b>ЧУЙСКАЯ ОБЛАСТЬ</b>	<b>417576</b>	<b>418847</b>	<b>100,3</b>	<b>1271</b>
АЛАМУДУНСКИЙ РАЙОН	34705	34604	99,7	-101
ЖАЙЫЛСКИЙ РАЙОН	75671	75677	100,0	6
в т.ч. г.КАРА-БАЛТА	238	314	131,9	76
КЕМИНСКИЙ РАЙОН	26771	26773	100,0	2
МОСКОВСКИЙ РАЙОН	59878	60110	100,4	232
ПАНФИЛОВСКИЙ РАЙОН	50105	51082	101,9	977
СОКУЛУКСКИЙ РАЙОН	80336	80498	100,2	162
в т.ч. г.ШОПОКОВ	106	106	100,0	-
ЫСЫК-АТИНСКИЙ РАЙОН	62726	62719	100,0	-7
в т.ч. г.КАНТ	118	118	100,0	-
ЧУЙСКИЙ РАЙОН	27183	27183	100,0	-
г.ТОКМОК	201	201	100,0	-
<b>г.БИШКЕК</b>	<b>220</b>	<b>244</b>	<b>110,9</b>	<b>24</b>
<b>г.ОШ</b>	<b>2383</b>	<b>2526</b>	<b>106,0</b>	<b>143</b>



**в том числе: озимый сев**

(гектаров)

Наименование территории	Сельское хозяйство всего			
	2017г.	2018г.	2018г. к 2017г.	
			%	+, -
<b>А</b>	<b>1</b>	<b>2</b>	<b>3</b>	<b>4</b>
<b>КЫРГЫЗСКАЯ РЕСПУБЛИКА</b>	<b>146842</b>	<b>158449</b>	<b>107,9</b>	<b>11607</b>
<b>БАТКЕНСКАЯ ОБЛАСТЬ</b>	<b>5870</b>	<b>5017</b>	<b>85,5</b>	<b>-853</b>
БАТКЕНСКИЙ РАЙОН	446	310	69,5	-136
КАДАМЖАЙСКИЙ РАЙОН	2290	1820	79,5	-470
ЛЕЙЛЕКСКИЙ РАЙОН	3002	2741	91,3	-261
в т.ч. г.ИСФАНА	605	613	101,3	8
г.БАТКЕН	50	40	80,0	-10
г.КЫЗЫЛ-КИЯ	82	106	129,3	24
<b>ДЖАЛАЛ-АБАДСКАЯ ОБЛАСТЬ</b>	<b>15032</b>	<b>15086</b>	<b>100,4</b>	<b>54</b>
АКСЫЙСКИЙ РАЙОН	150	255	170,0	105
в т.ч. г.КЕРБЕН	100	110	110,0	10
АЛА-БУКИНСКИЙ РАЙОН	2971	3132	105,4	161
БАЗАР-КОРГОНСКИЙ РАЙОН	2332	2312	99,1	-20
НООКЕНСКИЙ РАЙОН	1865	1917	102,8	52
СУЗАКСКИЙ РАЙОН	7654	7430	97,1	-224
г.ДЖАЛАЛ-АБАД	60	40	66,7	-20
<b>ИССЫК-КУЛЬСКАЯ ОБЛАСТЬ</b>	<b>9687</b>	<b>8852</b>	<b>91,4</b>	<b>-835</b>
АК-СУЙСКИЙ РАЙОН	1062	1169	110,1	107
ЖЕТИ-ОГУЗСКИЙ РАЙОН	1240	1357	109,4	117
ИССЫК-КУЛЬСКИЙ РАЙОН	3153	3182	100,9	29
ТЮПСКИЙ РАЙОН	4232	3144	74,3	-1088
<b>ОШСКАЯ ОБЛАСТЬ</b>	<b>25832</b>	<b>23828</b>	<b>92,2</b>	<b>-2004</b>
АЛАЙСКИЙ РАЙОН	195	200	102,6	5
АРАВАНСКИЙ РАЙОН	1583	1408	88,9	-175
КАРА-КУЛЖИНСКИЙ РАЙОН	528	617	116,9	89
КАРА-СУУСКИЙ РАЙОН	10571	9051	85,6	-1520
НООКАТСКИЙ РАЙОН	6423	6438	100,2	15
УЗГЕНСКИЙ РАЙОН	6532	6114	93,6	-418
<b>ТАЛАССКАЯ ОБЛАСТЬ</b>	<b>4738</b>	<b>4330</b>	<b>91,4</b>	<b>-408</b>
БАКАЙ-АТИНСКИЙ РАЙОН	89	100	112,4	11
КАРА-БУУРИНСКИЙ РАЙОН	2598	2391	92,0	-207
МАНАССКИЙ РАЙОН	1993	1804	90,5	-189
ТАЛАССКИЙ РАЙОН	58	35	60,3	-23
<b>ЧУЙСКАЯ ОБЛАСТЬ</b>	<b>85374</b>	<b>100940</b>	<b>118,2</b>	<b>15566</b>
АЛАМУДУНСКИЙ РАЙОН	10989	11031	100,4	42
ЖАЙЫЛСКИЙ РАЙОН	17511	20325	116,1	2814
КЕМИНСКИЙ РАЙОН	1330	1650	124,1	320
МОСКОВСКИЙ РАЙОН	17539	18580	105,9	1041
ПАНФИЛОВСКИЙ РАЙОН	7429	13197	177,6	5768
СОКУЛУКСКИЙ РАЙОН	19769	24950	126,2	5181
ЫСЫК-АТИНСКИЙ РАЙОН	10016	10297	102,8	281
ЧУЙСКИЙ РАЙОН	791	910	115,0	119
<b>г.ОШ</b>	<b>309</b>	<b>396</b>	<b>128,2</b>	<b>87</b>

## Яровой сев

(гектаров)

Наименование территории	Сельское хозяйство всего			
	2017г.	2018г.	2018г. к 2017г.	
			%	+, -
<b>А</b>	<b>1</b>	<b>2</b>	<b>3</b>	<b>4</b>
<b>КЫРГЫЗСКАЯ РЕСПУБЛИКА</b>	<b>737184</b>	<b>725890</b>	<b>98,5</b>	<b>-11294</b>
<b>БАТКЕНСКАЯ ОБЛАСТЬ</b>	<b>45759</b>	<b>46494</b>	<b>101,6</b>	<b>735</b>
БАТКЕНСКИЙ РАЙОН	8146	7864	96,5	-282
КАДАМЖАЙСКИЙ РАЙОН	14632	15267	104,3	635
ЛЕЙЛЕКСКИЙ РАЙОН	20219	20623	102,0	404
в т.ч. г.ИСФАНА	4216	4233	100,4	17
г.БАТКЕН	1205	1180	97,9	-25
г.КЫЗЫЛ-КИЯ	1553	1556	100,2	3
г.СУЛЮКТА	4	4	100,0	-
<b>ДЖАЛАЛ-АБАДСКАЯ ОБЛАСТЬ</b>	<b>105584</b>	<b>106615</b>	<b>101,0</b>	<b>1031</b>
АКСЫЙСКИЙ РАЙОН	9705	9697	99,9	-8
в т.ч. г.КЕРБЕН	1673	1503	89,8	-170
АЛА-БУКИНСКИЙ РАЙОН	13765	15314	111,3	1549
БАЗАР-КОРГОНСКИЙ РАЙОН	16613	16782	101,0	169
НООКЕНСКИЙ РАЙОН	14236	14478	101,7	242
в т.ч. г.КОЧКОР-АТА	308	132	42,9	-176
СУЗАКСКИЙ РАЙОН	31811	31820	100,0	9
в т.ч. г.КОК-ЖАНГАК	261	261	100,0	-
ТОГУЗ-ТОРОУСКИЙ РАЙОН	3261	2903	89,0	-358
ТОКТОГУЛЬСКИЙ РАЙОН	12108	11561	95,5	-547
ЧАТКАЛЬСКИЙ РАЙОН	2144	2271	105,9	127
г.ДЖАЛАЛ-АБАД	806	642	79,7	-164
г.КАРА-КУЛЬ	136	136	100,0	-
г.МАЙЛУУ-СУУ	39	39	100,0	-
г.ТАШ-КУМЫР	960	972	101,3	12
<b>ИССЫК-КУЛЬСКАЯ ОБЛАСТЬ</b>	<b>109988</b>	<b>112071</b>	<b>101,9</b>	<b>2083</b>
АК-СУЙСКИЙ РАЙОН	33143	34080	102,8	937
ЖЕТИ-ОГУЗСКИЙ РАЙОН	22185	22307	100,5	122
ИССЫК-КУЛЬСКИЙ РАЙОН	11899	11855	99,6	-44
в т.ч. г.ЧОЛПОН-АТА	42	51	121,4	9
ТОНСКИЙ РАЙОН	10406	10260	98,6	-146
ТЮПСКИЙ РАЙОН	31900	33105	103,8	1205
г.КАРАКОЛ	438	447	102,1	9
г.БАЛЫКЧЫ	17	17	100,0	-
<b>НАРЫНСКАЯ ОБЛАСТЬ</b>	<b>38402</b>	<b>37904</b>	<b>98,7</b>	<b>-498</b>
АК-ТАЛИНСКИЙ РАЙОН	4567	4189	91,7	-378
АТ-БАШЫНСКИЙ РАЙОН	6119	6120	100,0	1
ЖУМГАЛЬСКИЙ РАЙОН	5219	5209	99,8	-10
КОЧКОРСКИЙ РАЙОН	14764	14431	97,7	-333
НАРЫНСКИЙ РАЙОН	7726	7938	102,7	212
г.НАРЫН	7	17	242,9	10

## Яровой сев

(гектаров)

Наименование территории	Сельское хозяйство всего			
	2017г.	2018г.	2018г. к 2017г.	
			%	+, -
<b>А</b>	<b>1</b>	<b>2</b>	<b>3</b>	<b>4</b>
<b>ОШСКАЯ ОБЛАСТЬ</b>	<b>113367</b>	<b>113897</b>	<b>100,5</b>	<b>530</b>
АЛАЙСКИЙ РАЙОН	5354	5198	97,1	-156
АРАВАНСКИЙ РАЙОН	13682	14168	103,6	486
КАРА-КУЛЖИНСКИЙ РАЙОН	7515	7507	99,9	-8
КАРА-СУУСКИЙ РАЙОН	32403	33776	104,2	1374
в т.ч. г.КАРА-СУУ	3	3	100,0	-
НООКАТСКИЙ РАЙОН	21484	22063	102,7	579
в т.ч.г.НООКАТ	1	1	100,0	-
УЗГЕНСКИЙ РАЙОН	26977	24966	92,5	-2011
в т.ч. г.УЗГЕН	58	58	100,0	-
ЧОН-АЛАЙСКИЙ РАЙОН	5953	6218	104,5	265
<b>ТАЛАССКАЯ ОБЛАСТЬ</b>	<b>84681</b>	<b>86484</b>	<b>102,1</b>	<b>1803</b>
БАКАЙ-АТИНСКИЙ РАЙОН	20267	20787	102,6	520
КАРА-БУУРИНСКИЙ РАЙОН	28840	29458	102,1	618
МАНАССКИЙ РАЙОН	11074	11474	103,6	400
ТАЛАССКИЙ РАЙОН	24300	24562	101,1	262
г.ТАЛАС	200	203	101,5	3
<b>ЧУЙСКАЯ ОБЛАСТЬ</b>	<b>237256</b>	<b>220219</b>	<b>92,8</b>	<b>-17037</b>
АЛАМУДУНСКИЙ РАЙОН	14547	15260	104,9	713
ЖАЙЫЛСКИЙ РАЙОН	44658	37685	84,4	-6973
в т.ч. г.КАРА-БАЛТА	238	314	131,9	76
КЕМИНСКИЙ РАЙОН	14736	14877	101,0	141
МОСКОВСКИЙ РАЙОН	31723	31219	98,4	-504
ПАНФИЛОВСКИЙ РАЙОН	34485	29170	84,6	-5315
СОКУЛУКСКИЙ РАЙОН	48547	44842	92,4	-3705
в т.ч. г.ШОПОКОВ	103	103	100,0	-
ЫСЫК-АТИНСКИЙ РАЙОН	35146	33697	95,9	-1449
в т.ч. г.КАНТ	80	80	100,0	-
ЧУЙСКИЙ РАЙОН	13213	13268	100,4	55
г.ТОКМОК	201	201	100,0	-
<b>г.БИШКЕК</b>	<b>202</b>	<b>220</b>	<b>108,9</b>	<b>18</b>
<b>г.ОШ</b>	<b>1945</b>	<b>1987</b>	<b>102,1</b>	<b>42</b>

## Зерновые культуры - всего (без зернобобовых, риса и гречихи)

(гектаров)

Наименование территории	Сельское хозяйство всего			
	2017г.	2018г.	2018г. к 2017г.	
			%	+, -
<b>А</b>	1	2	3	4
<b>КЫРГЫЗСКАЯ РЕСПУБЛИКА</b>	<b>545190</b>	<b>553413</b>	<b>101,5</b>	<b>8223</b>
<b>БАТКЕНСКАЯ ОБЛАСТЬ</b>	<b>34490</b>	<b>34722</b>	<b>100,7</b>	<b>232</b>
БАТКЕНСКИЙ РАЙОН	6168	6239	101,2	71
КАДАМЖАЙСКИЙ РАЙОН	7833	7612	97,2	-221
ЛЕЙЛЕКСКИЙ РАЙОН	18707	19074	102,0	367
в т.ч. г.ИСФАНА	4246	4249	100,1	3
г.БАТКЕН	849	869	102,4	20
г.КЫЗЫЛ-КИЯ	933	928	99,5	-5
<b>ДЖАЛАЛ-АБАДСКАЯ ОБЛАСТЬ</b>	<b>59637</b>	<b>59481</b>	<b>99,7</b>	<b>-156</b>
АКСЫЙСКИЙ РАЙОН	4420	4523	102,3	103
в т.ч. г.КЕРБЕН	907	942	103,9	35
АЛА-БУКИНСКИЙ РАЙОН	9148	9348	102,2	200
БАЗАР-КОРГОНСКИЙ РАЙОН	8140	8036	98,7	-104
НООКЕНСКИЙ РАЙОН	6071	5518	90,9	-553
в т.ч. г.КОЧКОР-АТА	7	15	214,3	8
СУЗАКСКИЙ РАЙОН	22442	22678	101,1	236
в т.ч. г.КОК-ЖАНГАК	60	64	106,7	4
ТОГУЗ-ТОРОУСКИЙ РАЙОН	1836	2069	112,7	233
ТОКТОГУЛЬСКИЙ РАЙОН	6443	6237	96,8	-206
ЧАТКАЛЬСКИЙ РАЙОН	454	536	118,1	82
г.ДЖАЛАЛ-АБАД	353	253	71,7	-100
г.КАРА-КУЛЬ	96	96	100,0	-
г.МАЙЛУУ-СУУ	6	6	100,0	-
г.ТАШ-КУМЫР	228	181	79,4	-47
<b>ИССЫК-КУЛЬСКАЯ ОБЛАСТЬ</b>	<b>88934</b>	<b>88815</b>	<b>99,9</b>	<b>-119</b>
АК-СУЙСКИЙ РАЙОН	24144	24982	103,5	838
ЖЕТИ-ОГУЗСКИЙ РАЙОН	14077	14199	100,9	122
ИССЫК-КУЛЬСКИЙ РАЙОН	12916	12850	99,5	-66
в т.ч. г.ЧОЛПОН-АТА	35	43	122,9	8
ТОНСКИЙ РАЙОН	6758	5854	86,6	-904
ТЮПСКИЙ РАЙОН	30908	30799	99,6	-109
г.КАРАКОЛ	131	131	100,0	-
<b>НАРЫНСКАЯ ОБЛАСТЬ</b>	<b>22823</b>	<b>23319</b>	<b>102,2</b>	<b>496</b>
АК-ТАЛИНСКИЙ РАЙОН	3751	3745	99,8	-6
АТ-БАШЫНСКИЙ РАЙОН	1705	2476	145,2	771
ЖУМГАЛЬСКИЙ РАЙОН	4210	4266	101,3	56
КОЧКОРСКИЙ РАЙОН	8622	7776	90,2	-846
НАРЫНСКИЙ РАЙОН	4535	5046	111,3	511
<b>ОШСКАЯ ОБЛАСТЬ</b>	<b>86914</b>	<b>85673</b>	<b>98,6</b>	<b>-1241</b>
АРАВАНСКИЙ РАЙОН	6108	6270	102,7	162
КАРА-КУЛЖИНСКИЙ РАЙОН	5519	5513	99,9	-6
КАРА-СУУСКИЙ РАЙОН	27937	27017	96,7	-920
НООКАТСКИЙ РАЙОН	20809	21311	102,4	502
УЗГЕНСКИЙ РАЙОН	21774	21068	96,8	-706
ЧОН-АЛАЙСКИЙ РАЙОН	3706	3414	92,1	-292
УЗГЕНСКИЙ РАЙОН	21774	21068	96,8	-706
ЧОН-АЛАЙСКИЙ РАЙОН	3706	3414	92,1	-292

**Зерновые - всего**

(гектаров)

Наименование территории	Сельское хозяйство всего			
	2017г.	2018г.	2018г. к 2017г.	
			%	+, -
<b>А</b>	1	2	3	4
<b>ТАЛАССКАЯ ОБЛАСТЬ</b>	<b>13103</b>	<b>11786</b>	<b>89,9</b>	<b>-1317</b>
БАКАЙ-АТИНСКИЙ РАЙОН	867	786	90,7	-81
КАРА-БУУРИНСКИЙ РАЙОН	4073	3703	90,9	-370
МАНАССКИЙ РАЙОН	5069	4276	84,4	-793
ТАЛАССКИЙ РАЙОН	3090	3017	97,6	-73
г.ТАЛАС	4	4	100,0	-
<b>ЧУЙСКАЯ ОБЛАСТЬ</b>	<b>237673</b>	<b>247878</b>	<b>104,3</b>	<b>10205</b>
АЛАМУДУНСКИЙ РАЙОН	18274	18495	101,2	221
ЖАЙЫЛСКИЙ РАЙОН	46049	47519	103,2	1470
в т.ч. г.КАРА-БАЛТА	-	72	-	72
КЕМИНСКИЙ РАЙОН	11363	12093	106,4	730
МОСКОВСКИЙ РАЙОН	34189	34858	102,0	669
ПАНФИЛОВСКИЙ РАЙОН	34638	37346	107,8	2708
СОКУЛУКСКИЙ РАЙОН	56850	58944	103,7	2094
в т.ч. г.ШОПОКОВ	32	32	100,0	-
ЫСЫК-АТИНСКИЙ РАЙОН	29600	30625	103,5	1025
ЧУЙСКИЙ РАЙОН	6710	7998	119,2	1288
<b>г.ОШ</b>	<b>1616</b>	<b>1739</b>	<b>107,6</b>	<b>123</b>

**Пшеница - всего**

(гектаров)

Наименование территории	Сельское хозяйство всего			
	2017г.	2018г.	2018г. к 2017г.	
			%	+, -
<b>А</b>	<b>1</b>	<b>2</b>	<b>3</b>	<b>4</b>
<b>КЫРГЫЗСКАЯ РЕСПУБЛИКА</b>	<b>249864</b>	<b>253809</b>	<b>101,6</b>	<b>3945</b>
<b>БАТКЕНСКАЯ ОБЛАСТЬ</b>	<b>13110</b>	<b>12498</b>	<b>95,3</b>	<b>-612</b>
БАТКЕНСКИЙ РАЙОН	1818	1745	96,0	-73
КАДАМЖАЙСКИЙ РАЙОН	2690	2647	98,4	-43
ЛЕЙЛЕКСКИЙ РАЙОН	8326	7885	94,7	-441
в т.ч. г.ИСФАНА	2145	2143	99,9	-2
г.БАТКЕН	84	40	47,6	-44
г.КЫЗЫЛ-КИЯ	192	181	94,3	-11
<b>ДЖАЛАЛ-АБАДСКАЯ ОБЛАСТЬ</b>	<b>18532</b>	<b>18663</b>	<b>100,7</b>	<b>131</b>
АКСЫЙСКИЙ РАЙОН	210	235	111,9	25
в т.ч. г.КЕРБЕН	150	160	106,7	10
АЛА-БУКИНСКИЙ РАЙОН	3121	3132	100,4	11
БАЗАР-КОРГОНСКИЙ РАЙОН	2332	2512	107,7	180
НООКЕНСКИЙ РАЙОН	2145	1967	91,7	-178
СУЗАКСКИЙ РАЙОН	9949	9737	97,9	-212
ТОГУЗ-ТОРОУСКИЙ РАЙОН	328	431	131,4	103
ТОКТОГУЛЬСКИЙ РАЙОН	102	250	245,1	148
ЧАТКАЛЬСКИЙ РАЙОН	295	379	128,5	84
г.ДЖАЛАЛ-АБАД	50	20	40,0	-30
<b>ИССЫК-КУЛЬСКАЯ ОБЛАСТЬ</b>	<b>57674</b>	<b>57125</b>	<b>99,0</b>	<b>-549</b>
АК-СУЙСКИЙ РАЙОН	17660	18190	103,0	530
ЖЕТИ-ОГУЗСКИЙ РАЙОН	7732	7496	96,9	-236
ИССЫК-КУЛЬСКИЙ РАЙОН	9178	9084	99,0	-94
в т.ч. г.ЧОЛПОН-АТА	10	15	150,0	5
ТОНСКИЙ РАЙОН	4828	3444	71,3	-1384
ТЮПСКИЙ РАЙОН	18219	18839	103,4	620
г.КАРАКОЛ	57	72	126,3	15
<b>НАРЫНСКАЯ ОБЛАСТЬ</b>	<b>8613</b>	<b>6574</b>	<b>76,3</b>	<b>-2039</b>
АК-ТАЛИНСКИЙ РАЙОН	1717	1489	86,7	-228
АТ-БАШЫНСКИЙ РАЙОН	20	-	-	-20
ЖУМГАЛЬСКИЙ РАЙОН	2826	2313	81,8	-513
КОЧКОРСКИЙ РАЙОН	2906	1790	61,6	-1116
НАРЫНСКИЙ РАЙОН	1144	982	85,8	-162
<b>ОШСКАЯ ОБЛАСТЬ</b>	<b>45825</b>	<b>42739</b>	<b>93,3</b>	<b>-3086</b>
АЛАЙСКИЙ РАЙОН	195	200	102,6	5
АРАВАНСКИЙ РАЙОН	3356	3398	101,3	42
КАРА-КУЛЖИНСКИЙ РАЙОН	1435	1400	97,6	-35
КАРА-СУУСКИЙ РАЙОН	13359	11840	88,6	-1519
НООКАТСКИЙ РАЙОН	14116	14244	100,9	128
УЗГЕНСКИЙ РАЙОН	11247	9907	88,1	-1340
ЧОН-АЛАЙСКИЙ РАЙОН	2117	1750	82,7	-367

**Пшеница - всего**

(гектаров)

Наименование территории	Сельское хозяйство всего			
	2017г.	2018г.	2018г. к 2017г.	
			%	+, -
<b>А</b>	<b>1</b>	<b>2</b>	<b>3</b>	<b>4</b>
<b>ТАЛАССКАЯ ОБЛАСТЬ</b>	<b>5805</b>	<b>5112</b>	<b>88,1</b>	<b>-693</b>
БАКАЙ-АТИНСКИЙ РАЙОН	152	117	77,0	-35
КАРА-БУУРИНСКИЙ РАЙОН	2603	2350	90,3	-253
МАНАССКИЙ РАЙОН	1962	1623	82,7	-339
ТАЛАССКИЙ РАЙОН	1088	1022	93,9	-66
<b>ЧУЙСКАЯ ОБЛАСТЬ</b>	<b>99920</b>	<b>110680</b>	<b>110,8</b>	<b>10760</b>
АЛАМУДУНСКИЙ РАЙОН	9328	9348	100,2	20
ЖАЙЫЛСКИЙ РАЙОН	22254	24508	110,1	2254
КЕМИНСКИЙ РАЙОН	2702	2586	95,7	-116
МОСКОВСКИЙ РАЙОН	17460	18276	104,7	816
ПАНФИЛОВСКИЙ РАЙОН	10303	14360	139,4	4057
СОКУЛУКСКИЙ РАЙОН	25658	28214	110,0	2556
ЫСЫК-АТИНСКИЙ РАЙОН	10576	12064	114,1	1488
ЧУЙСКИЙ РАЙОН	1639	1324	80,8	-315
<b>г.ОШ</b>	<b>385</b>	<b>418</b>	<b>108,6</b>	<b>33</b>

**Пшеница - озимая**

(гектаров)

Наименование территории	Сельское хозяйство всего			
	2017г.	2018г.	2018г. к 2017г.	
			%	+, -
<b>А</b>	<b>1</b>	<b>2</b>	<b>3</b>	<b>4</b>
<b>КЫРГЫЗСКАЯ РЕСПУБЛИКА</b>	<b>132780</b>	<b>143695</b>	<b>108,2</b>	<b>10915</b>
<b>БАТКЕНСКАЯ ОБЛАСТЬ</b>	<b>5742</b>	<b>4847</b>	<b>84,4</b>	<b>-895</b>
БАТКЕНСКИЙ РАЙОН	446	310	69,5	-136
КАДАМЖАЙСКИЙ РАЙОН	2290	1820	79,5	-470
ЛЕЙЛЕКСКИЙ РАЙОН	2874	2586	90,0	-288
в т.ч. г.ИСФАНА	605	603	99,7	-2
г.БАТКЕН	50	40	80,0	-10
г.КЫЗЫЛ-КИЯ	82	91	111,0	9
<b>ДЖАЛАЛ-АБАДСКАЯ ОБЛАСТЬ</b>	<b>14807</b>	<b>14831</b>	<b>100,2</b>	<b>24</b>
АКСЫЙСКИЙ РАЙОН	150	185	123,3	35
в т.ч. г.КЕРБЕН	100	110	110,0	10
АЛА-БУКИНСКИЙ РАЙОН	2971	3132	105,4	161
БАЗАР-КОРГОНСКИЙ РАЙОН	2332	2312	99,1	-20
НООКЕНСКИЙ РАЙОН	1865	1917	102,8	52
СУЗАКСКИЙ РАЙОН	7439	7265	97,7	-174
г.ДЖАЛАЛ-АБАД	50	20	40,0	-30
<b>ИССЫК-КУЛЬСКАЯ ОБЛАСТЬ</b>	<b>9676</b>	<b>8841</b>	<b>91,4</b>	<b>-835</b>
АК-СУЙСКИЙ РАЙОН	1062	1169	110,1	107
ЖЕТИ-ОГУЗСКИЙ РАЙОН	1240	1357	109,4	117
ИССЫК-КУЛЬСКИЙ РАЙОН	3153	3182	100,9	29
ТЮПСКИЙ РАЙОН	4221	3133	74,2	-1088
<b>ОШСКАЯ ОБЛАСТЬ</b>	<b>24707</b>	<b>22409</b>	<b>90,7</b>	<b>-2298</b>
АЛАЙСКИЙ РАЙОН	195	200	102,6	5
АРАВАНСКИЙ РАЙОН	1583	1408	88,9	-175
КАРА-КУЛЖИНСКИЙ РАЙОН	528	617	116,9	89
КАРА-СУУСКИЙ РАЙОН	9612	8026	83,5	-1586
НООКАТСКИЙ РАЙОН	6423	6438	100,2	15
УЗГЕНСКИЙ РАЙОН	6366	5720	89,9	-646
<b>ТАЛАССКАЯ ОБЛАСТЬ</b>	<b>4637</b>	<b>4023</b>	<b>86,8</b>	<b>-614</b>
БАКАЙ-АТИНСКИЙ РАЙОН	89	100	112,4	11
КАРА-БУУРИНСКИЙ РАЙОН	2543	2309	90,8	-234
МАНАССКИЙ РАЙОН	1947	1579	81,1	-368
ТАЛАССКИЙ РАЙОН	58	35	60,3	-23
<b>ЧУЙСКАЯ ОБЛАСТЬ</b>	<b>73086</b>	<b>88586</b>	<b>121,2</b>	<b>15500</b>
АЛАМУДУНСКИЙ РАЙОН	7947	8213	103,3	266
ЖАЙЫЛСКИЙ РАЙОН	16124	18700	116,0	2576
КЕМИНСКИЙ РАЙОН	1330	1650	124,1	320
МОСКОВСКИЙ РАЙОН	15995	17078	106,8	1083
ПАНФИЛОВСКИЙ РАЙОН	7157	12577	175,7	5420
СОКУЛУКСКИЙ РАЙОН	17602	22706	129,0	5104
ЫСЫК-АТИНСКИЙ РАЙОН	6251	6902	110,4	651
ЧУЙСКИЙ РАЙОН	680	760	111,8	80
<b>г.ОШ</b>	<b>125</b>	<b>158</b>	<b>126,4</b>	<b>33</b>



**Пшеница - яровая**

(гектаров)

Наименование территории	Сельское хозяйство всего			
	2017г.	2018г.	2018г. к 2017г.	
			%	+, -
А	1	2	3	4
<b>КЫРГЫЗСКАЯ РЕСПУБЛИКА</b>	<b>117084</b>	<b>110114</b>	<b>94,0</b>	<b>-6970</b>
<b>БАТКЕНСКАЯ ОБЛАСТЬ</b>	<b>7368</b>	<b>7651</b>	<b>103,8</b>	<b>283</b>
БАТКЕНСКИЙ РАЙОН	1372	1435	104,6	63
КАДАМЖАЙСКИЙ РАЙОН	400	827	206,8	427
ЛЕЙЛЕКСКИЙ РАЙОН	5452	5299	97,2	-153
в т.ч. г.ИСФАНА	1540	1540	100,0	-
г.БАТКЕН	34	-	-	-34
г.КЫЗЫЛ-КИЯ	110	90	81,8	-20
<b>ДЖАЛАЛ-АБАДСКАЯ ОБЛАСТЬ</b>	<b>3725</b>	<b>3832</b>	<b>102,9</b>	<b>107</b>
АКСЫЙСКИЙ РАЙОН	60	50	83,3	-10
в т.ч. г.КЕРБЕН	50	50	100,0	-
АЛА-БУКИНСКИЙ РАЙОН	150	-	-	-150
БАЗАР-КОРГОНСКИЙ РАЙОН	-	200	-	200
НООКЕНСКИЙ РАЙОН	280	50	17,9	-230
СУЗАКСКИЙ РАЙОН	2510	2472	98,5	-38
ТОГУЗ-ТОРОУСКИЙ РАЙОН	328	431	131,4	103
ТОКТОГУЛЬСКИЙ РАЙОН	102	250	245,1	148
ЧАТКАЛЬСКИЙ РАЙОН	295	379	128,5	84
<b>ИССЫК-КУЛЬСКАЯ ОБЛАСТЬ</b>	<b>47998</b>	<b>48284</b>	<b>100,6</b>	<b>286</b>
АК-СУЙСКИЙ РАЙОН	16598	17021	102,5	423
ЖЕТИ-ОГУЗСКИЙ РАЙОН	6492	6139	94,6	-353
ИССЫК-КУЛЬСКИЙ РАЙОН	6025	5902	98,0	-123
в т.ч. г.ЧОЛПОН-АТА	10	15	150,0	5
ТОНСКИЙ РАЙОН	4828	3444	71,3	-1384
ТЮПСКИЙ РАЙОН	13998	15706	112,2	1708
г.КАРАКОЛ	57	72	126,3	15
<b>НАРЫНСКАЯ ОБЛАСТЬ</b>	<b>8613</b>	<b>6574</b>	<b>76,3</b>	<b>-2039</b>
АК-ТАЛИНСКИЙ РАЙОН	1717	1489	86,7	-228
АТ-БАШЫНСКИЙ РАЙОН	20	-	-	-20
ЖУМГАЛЬСКИЙ РАЙОН	2826	2313	81,8	-513
КОЧКОРСКИЙ РАЙОН	2906	1790	61,6	-1116
НАРЫНСКИЙ РАЙОН	1144	982	85,8	-162
<b>ОШСКАЯ ОБЛАСТЬ</b>	<b>21118</b>	<b>20330</b>	<b>96,3</b>	<b>-788</b>
АРАВАНСКИЙ РАЙОН	1773	1990	112,2	217
КАРА-КУЛЖИНСКИЙ РАЙОН	907	783	86,3	-124
КАРА-СУУСКИЙ РАЙОН	3747	3814	101,8	67
НООКАТСКИЙ РАЙОН	7693	7806	101,5	113
УЗГЕНСКИЙ РАЙОН	4881	4187	85,8	-694
ЧОН-АЛАЙСКИЙ РАЙОН	2117	1750	82,7	-367

**Пшеница - яровая**

(гектаров)

Наименование территории	Сельское хозяйство всего			
	2017г.	2018г.	2018г. к 2017г.	
			%	+, -
<b>А</b>	<b>1</b>	<b>2</b>	<b>3</b>	<b>4</b>
<b>ТАЛАССКАЯ ОБЛАСТЬ</b>	<b>1168</b>	<b>1089</b>	<b>93,2</b>	<b>-79</b>
БАКАЙ-АТИНСКИЙ РАЙОН	63	17	27,0	-46
КАРА-БУУРИНСКИЙ РАЙОН	60	41	68,3	-19
МАНАССКИЙ РАЙОН	15	44	293,3	29
ТАЛАССКИЙ РАЙОН	1030	987	95,8	-43
<b>ЧУЙСКАЯ ОБЛАСТЬ</b>	<b>26834</b>	<b>22094</b>	<b>82,3</b>	<b>-4740</b>
АЛАМУДУНСКИЙ РАЙОН	1381	1135	82,2	-246
ЖАЙЫЛСКИЙ РАЙОН	6130	5808	94,7	-322
КЕМИНСКИЙ РАЙОН	1372	936	68,2	-436
МОСКОВСКИЙ РАЙОН	1465	1198	81,8	-267
ПАНФИЛОВСКИЙ РАЙОН	3146	1783	56,7	-1363
СОКУЛУКСКИЙ РАЙОН	8056	5508	68,4	-2548
ЫСЫК-АТИНСКИЙ РАЙОН	4325	5162	119,4	837
ЧУЙСКИЙ РАЙОН	959	564	58,8	-395
<b>г.ОШ</b>	<b>260</b>	<b>260</b>	<b>100,0</b>	<b>-</b>

## Ячмень - всего

(гектаров)

Наименование территории	Сельское хозяйство всего			
	2017г.	2018г.	2018г. к 2017г.	
			%	+, -
А	1	2	3	4
<b>КЫРГЫЗСКАЯ РЕСПУБЛИКА</b>	<b>192713</b>	<b>193067</b>	<b>100,2</b>	<b>354</b>
<b>БАТКЕНСКАЯ ОБЛАСТЬ</b>	<b>10707</b>	<b>11753</b>	<b>109,8</b>	<b>1046</b>
БАТКЕНСКИЙ РАЙОН	1463	1592	108,8	129
КАДАМЖАЙСКИЙ РАЙОН	230	218	94,8	-12
ЛЕЙЛЕКСКИЙ РАЙОН	8962	9872	110,2	910
в т.ч. г.ИСФАНА	1910	1911	100,1	1
г.БАТКЕН	-	11	-	11
г.КЫЗЫЛ-КИЯ	52	60	115,4	8
<b>ДЖАЛАЛ-АБАДСКАЯ ОБЛАСТЬ</b>	<b>6619</b>	<b>7207</b>	<b>108,9</b>	<b>588</b>
АКСЫЙСКИЙ РАЙОН	140	212	151,4	72
в т.ч. г.КЕРБЕН	50	55	110,0	5
АЛА-БУКИНСКИЙ РАЙОН	-	100	-	100
БАЗАР-КОРГОНСКИЙ РАЙОН	1579	1472	93,2	-107
НООКЕНСКИЙ РАЙОН	8	20	250,0	12
СУЗАКСКИЙ РАЙОН	3695	3925	106,2	230
ТОГУЗ-ТОРОУСКИЙ РАЙОН	1035	1139	110,0	104
ТОКТОГУЛЬСКИЙ РАЙОН	59	195	330,5	136
ЧАТКАЛЬСКИЙ РАЙОН	83	94	113,3	11
г.ДЖАЛАЛ-АБАД	20	50	250,0	30
<b>ИССЫК-КУЛЬСКАЯ ОБЛАСТЬ</b>	<b>30748</b>	<b>31195</b>	<b>101,5</b>	<b>447</b>
АК-СУЙСКИЙ РАЙОН	6422	6732	104,8	310
ЖЕТИ-ОГУЗСКИЙ РАЙОН	6344	6703	105,7	359
ИССЫК-КУЛЬСКИЙ РАЙОН	3437	3474	101,1	37
в т.ч. г.ЧОЛПОН-АТА	25	28	112,0	3
ТОНСКИЙ РАЙОН	1910	2390	125,1	480
ТЮПСКИЙ РАЙОН	12561	11837	94,2	-724
г.КАРАКОЛ	74	59	79,7	-15
<b>НАРЫНСКАЯ ОБЛАСТЬ</b>	<b>14138</b>	<b>16690</b>	<b>118,1</b>	<b>2552</b>
АК-ТАЛИНСКИЙ РАЙОН	2020	2244	111,1	224
АТ-БАШЫНСКИЙ РАЙОН	1685	2476	146,9	791
ЖУМГАЛЬСКИЙ РАЙОН	1326	1910	144,0	584
КОЧКОРСКИЙ РАЙОН	5716	5986	104,7	270
НАРЫНСКИЙ РАЙОН	3391	4064	119,8	673
г.НАРЫН	-	10	-	10
<b>ОШСКАЯ ОБЛАСТЬ</b>	<b>16319</b>	<b>17651</b>	<b>108,2</b>	<b>1332</b>
АЛАЙСКИЙ РАЙОН	658	637	96,8	-21
КАРА-КУЛЖИНСКИЙ РАЙОН	2765	2813	101,7	48
КАРА-СУУСКИЙ РАЙОН	5193	5464	105,2	271
НООКАТСКИЙ РАЙОН	1185	1398	118,0	213
УЗГЕНСКИЙ РАЙОН	4929	5675	115,1	746
ЧОН-АЛАЙСКИЙ РАЙОН	1589	1664	104,7	75
<b>ТАЛАССКАЯ ОБЛАСТЬ</b>	<b>2775</b>	<b>2253</b>	<b>81,2</b>	<b>-522</b>
БАКАЙ-АТИНСКИЙ РАЙОН	102	65	63,7	-37
КАРА-БУУРИНСКИЙ РАЙОН	158	176	111,4	18
МАНАССКИЙ РАЙОН	1104	567	51,4	-537
ТАЛАССКИЙ РАЙОН	1411	1445	102,4	34

**Ячмень - всего**

(гектаров)

Наименование территории	Сельское хозяйство всего			
	2017г.	2018г.	2018г. к 2017г.	
			%	+, -
<b>А</b>	1	2	3	4
<b>ЧУЙСКАЯ ОБЛАСТЬ</b>	<b>110834</b>	<b>105633</b>	<b>95,3</b>	<b>-5201</b>
АЛАМУДУНСКИЙ РАЙОН	6443	6406	99,4	-37
ЖАЙЫЛСКИЙ РАЙОН	21736	21138	97,2	-598
в т.ч. г.КАРА-БАЛТА	-	70	-	70
КЕМИНСКИЙ РАЙОН	7641	8084	105,8	443
МОСКОВСКИЙ РАЙОН	13166	12794	97,2	-372
ПАНФИЛОВСКИЙ РАЙОН	23008	19532	84,9	-3476
СОКУЛУКСКИЙ РАЙОН	25607	24814	96,9	-793
в т.ч. г.ШОПОКОВ	15	15	100,0	-
ЫСЫК-АТИНСКИЙ РАЙОН	10712	9643	90,0	-1069
ЧУЙСКИЙ РАЙОН	2521	3222	127,8	701
<b>г.ОШ</b>	<b>573</b>	<b>685</b>	<b>119,5</b>	<b>112</b>

**Ячмень - озимый**

(гектаров)

Наименование территории	Сельское хозяйство всего			
	2017г.	2018г.	2018г. к 2017г.	
			%	+, -
<b>А</b>	1	2	3	4
<b>КЫРГЫЗСКАЯ РЕСПУБЛИКА</b>	<b>13680</b>	<b>14373</b>	<b>105,1</b>	<b>693</b>
<b>БАТКЕНСКАЯ ОБЛАСТЬ</b>	<b>128</b>	<b>170</b>	<b>132,8</b>	<b>42</b>
ЛЕЙЛЕКСКИЙ РАЙОН	128	155	121,1	27
в т.ч. г.ИСФАНА	-	10	-	10
г.КЫЗЫЛ-КИЯ	-	15	-	15
<b>ДЖАЛАЛ-АБАДСКАЯ ОБЛАСТЬ</b>	<b>225</b>	<b>255</b>	<b>113,3</b>	<b>30</b>
АКСЫЙСКИЙ РАЙОН	-	70	-	70
СУЗАКСКИЙ РАЙОН	215	165	76,7	-50
г.ДЖАЛАЛ-АБАД	10	20	200,0	10
<b>ОШСКАЯ ОБЛАСТЬ</b>	<b>1125</b>	<b>1419</b>	<b>126,1</b>	<b>294</b>
КАРА-СУУСКИЙ РАЙОН	959	1025	106,9	66
УЗГЕНСКИЙ РАЙОН	166	394	237,3	228
<b>ТАЛАССКАЯ ОБЛАСТЬ</b>	<b>101</b>	<b>307</b>	<b>304</b>	<b>206</b>
КАРА-БУУРИНСКИЙ РАЙОН	55	82	149,1	27
МАНАССКИЙ РАЙОН	46	225	489,1	179
<b>ЧУЙСКАЯ ОБЛАСТЬ</b>	<b>11917</b>	<b>11984</b>	<b>100,6</b>	<b>67</b>
АЛАМУДУНСКИЙ РАЙОН	2691	2448	91	-243
ЖАЙЫЛСКИЙ РАЙОН	1367	1625	118,9	258
МОСКОВСКИЙ РАЙОН	1544	1502	97,3	-42
ПАНФИЛОВСКИЙ РАЙОН	272	620	227,9	348
СОКУЛУКСКИЙ РАЙОН	2167	2244	103,6	77
ЫСЫК-АТИНСКИЙ РАЙОН	3765	3395	90,2	-370
ЧУЙСКИЙ РАЙОН	111	150	135,1	39
<b>г.ОШ</b>	<b>184</b>	<b>238</b>	<b>129,3</b>	<b>54</b>

## Ячмень - яровой

(гектаров)

Наименование территории	Сельское хозяйство всего			
	2017г.	2018г.	2018г. к 2017г.	
			%	+, -
А	1	2	3	4
<b>КЫРГЫЗСКАЯ РЕСПУБЛИКА</b>	<b>179033</b>	<b>178694</b>	<b>99,8</b>	<b>-339</b>
<b>БАТКЕНСКАЯ ОБЛАСТЬ</b>	<b>10579</b>	<b>11583</b>	<b>109,5</b>	<b>1004</b>
БАТКЕНСКИЙ РАЙОН	1463	1592	108,8	129
КАДАМЖАЙСКИЙ РАЙОН	230	218	94,8	-12
ЛЕЙЛЕКСКИЙ РАЙОН	8834	9717	110,0	883
в т.ч. г.ИСФАНА	1910	1901	99,5	-9
г.БАТКЕН	-	11	-	11
г.КЫЗЫЛ-КИЯ	52	45	86,5	-7
<b>ДЖАЛАЛ-АБАДСКАЯ ОБЛАСТЬ</b>	<b>6394</b>	<b>6952</b>	<b>108,7</b>	<b>558</b>
АКСЫЙСКИЙ РАЙОН	140	142	101,4	2
в т.ч. г.КЕРБЕН	50	55	110,0	5
АЛА-БУКИНСКИЙ РАЙОН	-	100	-	100
БАЗАР-КОРГОНСКИЙ РАЙОН	1579	1472	93,2	-107
НООКЕНСКИЙ РАЙОН	8	20	250,0	12
СУЗАКСКИЙ РАЙОН	3480	3760	108,0	280
ТОГУЗ-ТОРОУСКИЙ РАЙОН	1035	1139	110,0	104
ТОКТОГУЛЬСКИЙ РАЙОН	59	195	330,5	136
ЧАТКАЛЬСКИЙ РАЙОН	83	94	113,3	11
г.ДЖАЛАЛ-АБАД	10	30	300,0	20
<b>ИССЫК-КУЛЬСКАЯ ОБЛАСТЬ</b>	<b>30748</b>	<b>31195</b>	<b>101,5</b>	<b>447</b>
АК-СУЙСКИЙ РАЙОН	6422	6732	104,8	310
ЖЕТИ-ОГУЗСКИЙ РАЙОН	6344	6703	105,7	359
ИССЫК-КУЛЬСКИЙ РАЙОН	3437	3474	101,1	37
в т.ч. г.ЧОЛПОН-АТА	25	28	112,0	3
ТОНСКИЙ РАЙОН	1910	2390	125,1	480
ТЮПСКИЙ РАЙОН	12561	11837	94,2	-724
г.КАРАКОЛ	74	59	79,7	-15
<b>НАРЫНСКАЯ ОБЛАСТЬ</b>	<b>14138</b>	<b>16690</b>	<b>118,1</b>	<b>2552</b>
АК-ТАЛИНСКИЙ РАЙОН	2020	2244	111,1	224
АТ-БАШЫНСКИЙ РАЙОН	1685	2476	146,9	791
ЖУМГАЛЬСКИЙ РАЙОН	1326	1910	144,0	584
КОЧКОРСКИЙ РАЙОН	5716	5986	104,7	270
НАРЫНСКИЙ РАЙОН	3391	4064	119,8	673
г.НАРЫН	-	10	-	10
<b>ОШСКАЯ ОБЛАСТЬ</b>	<b>15194</b>	<b>16232</b>	<b>106,8</b>	<b>1038</b>
АЛАЙСКИЙ РАЙОН	658	637	96,8	-21
КАРА-КУЛЖИНСКИЙ РАЙОН	2765	2813	101,7	48
КАРА-СУУСКИЙ РАЙОН	4234	4439	104,8	205
НООКАТСКИЙ РАЙОН	1185	1398	118,0	213
УЗГЕНСКИЙ РАЙОН	4763	5281	110,9	518
ЧОН-АЛАЙСКИЙ РАЙОН	1589	1664	104,7	75
<b>ТАЛАССКАЯ ОБЛАСТЬ</b>	<b>2674</b>	<b>1946</b>	<b>72,8</b>	<b>-728</b>
БАКАЙ-АТИНСКИЙ РАЙОН	102	65	63,7	-37
КАРА-БУУРИНСКИЙ РАЙОН	103	94	91,3	-9
МАНАССКИЙ РАЙОН	1058	342	32,3	-716
ТАЛАССКИЙ РАЙОН	1411	1445	102,4	34

## Ячмень - яровой

(гектаров)

Наименование территории	Сельское хозяйство всего			
	2017г.	2018г.	2018г. к 2017г.	
			%	+, -
<b>А</b>	1	2	3	4
<b>ЧУЙСКАЯ ОБЛАСТЬ</b>	<b>98917</b>	<b>93649</b>	<b>94,7</b>	<b>-5268</b>
АЛАМУДУНСКИЙ РАЙОН	3752	3958	105,5	206
ЖАЙЫЛСКИЙ РАЙОН	20369	19513	95,8	-856
в т.ч. г.КАРА-БАЛТА	-	70	-	70
КЕМИНСКИЙ РАЙОН	7641	8084	105,8	443
МОСКОВСКИЙ РАЙОН	11622	11292	97,2	-330
ПАНФИЛОВСКИЙ РАЙОН	22736	18912	83,2	-3824
СОКУЛУКСКИЙ РАЙОН	23440	22570	96,3	-870
в т.ч. г.ШОПОКОВ	15	15	100,0	-
ЫСЫК-АТИНСКИЙ РАЙОН	6947	6248	89,9	-699
ЧУЙСКИЙ РАЙОН	2410	3072	127,5	662
<b>г.ОШ</b>	<b>389</b>	<b>447</b>	<b>114,9</b>	<b>58</b>

## Тритикале

(гектаров)

Наименование территории	Сельское хозяйство всего			
	2017г.	2018г.	2018г. к 2017г.	
			%	+, -
<b>А</b>	1	2	3	4
<b>КЫРГЫЗСКАЯ РЕСПУБЛИКА</b>	<b>231</b>	<b>211</b>	<b>91,3</b>	<b>-20</b>
<b>ИССЫК-КУЛЬСКАЯ ОБЛАСТЬ</b>	<b>11</b>	<b>11</b>	<b>100,0</b>	<b>-</b>
ТЮПСКИЙ РАЙОН	11	11	100,0	-
<b>ЧУЙСКАЯ ОБЛАСТЬ</b>	<b>220</b>	<b>200</b>	<b>90,9</b>	<b>-20</b>
АЛАМУДУНСКИЙ РАЙОН	200	200	100,0	-
ЖАЙЫЛСКИЙ РАЙОН	20	-	-	-20

## Овес

(гектаров)

Наименование территории	Сельское хозяйство всего			
	2017г.	2018г.	2018г. к 2017г.	
			%	+, -
<b>А</b>	1	2	3	4
<b>КЫРГЫЗСКАЯ РЕСПУБЛИКА</b>	<b>891</b>	<b>1140</b>	<b>127,9</b>	<b>249</b>
<b>БАТКЕНСКАЯ ОБЛАСТЬ</b>	<b>1</b>	<b>9</b>	<b>900,0</b>	<b>8</b>
ЛЕЙЛЕКСКИЙ РАЙОН	1	9	900,0	8
в т.ч. г.ИСФАНА	1	9	900,0	8
<b>ДЖАЛАЛ-АБАДСКАЯ ОБЛАСТЬ</b>	<b>-</b>	<b>189</b>	<b>-</b>	<b>189</b>
АЛА-БУКИНСКИЙ РАЙОН	-	160	-	160
БАЗАР-КОРГОНСКИЙ РАЙОН	-	29	-	29
<b>ИССЫК-КУЛЬСКАЯ ОБЛАСТЬ</b>	<b>451</b>	<b>438</b>	<b>97,1</b>	<b>-13</b>
АК-СУЙСКИЙ РАЙОН	16	16	100,0	-
ИССЫК-КУЛЬСКИЙ РАЙОН	301	292	97,0	-9
ТОНСКИЙ РАЙОН	20	20	100,0	-
ТЮПСКИЙ РАЙОН	114	110	96,5	-4
<b>НАРЫНСКАЯ ОБЛАСТЬ</b>	<b>14</b>	<b>12</b>	<b>85,7</b>	<b>-2</b>
АК-ТАЛИНСКИЙ РАЙОН	14	12	85,7	-2
<b>ТАЛАССКАЯ ОБЛАСТЬ</b>	<b>15</b>	<b>15</b>	<b>100,0</b>	<b>-</b>
МАНАССКИЙ РАЙОН	15	15	100,0	-
<b>ЧУЙСКАЯ ОБЛАСТЬ</b>	<b>410</b>	<b>477</b>	<b>116,3</b>	<b>67</b>
АЛАМУДУНСКИЙ РАЙОН	62	20	32,3	-42
КЕМИНСКИЙ РАЙОН	22	76	345,5	54
СОКУЛУКСКИЙ РАЙОН	117	28	23,9	-89
ЫСЫК-АТИНСКИЙ РАЙОН	209	353	168,9	144



## Кукуруза на зерно

(гектаров)

Наименование территории	Сельское хозяйство всего			
	2017г.	2018г.	2018г. к 2017г.	
			%	+, -
А	1	2	3	4
<b>КЫРГЫЗСКАЯ РЕСПУБЛИКА</b>	<b>101370</b>	<b>105071</b>	<b>103,7</b>	<b>3701</b>
<b>БАТКЕНСКАЯ ОБЛАСТЬ</b>	<b>10672</b>	<b>10462</b>	<b>98,0</b>	<b>-210</b>
БАТКЕНСКИЙ РАЙОН	2887	2902	100,5	15
КАДАМЖАЙСКИЙ РАЙОН	4913	4747	96,6	-166
ЛЕЙЛЕКСКИЙ РАЙОН	1418	1308	92,2	-110
в т.ч. г.ИСФАНА	190	186	97,9	-4
г.БАТКЕН	765	818	106,9	53
г.КЫЗЫЛ-КИЯ	689	687	99,7	-2
<b>ДЖАЛАЛ-АБАДСКАЯ ОБЛАСТЬ</b>	<b>34466</b>	<b>33397</b>	<b>96,9</b>	<b>-1069</b>
АКСЫЙСКИЙ РАЙОН	4070	4076	100,1	6
в т.ч. г.КЕРБЕН	707	727	102,8	20
АЛА-БУКИНСКИЙ РАЙОН	6027	5956	98,8	-71
БАЗАР-КОРГОНСКИЙ РАЙОН	4209	4003	95,1	-206
НООКЕНСКИЙ РАЙОН	3918	3531	90,1	-387
в т.ч. г.КОЧКОР-АТА	7	15	214,3	8
СУЗАКСКИЙ РАЙОН	8798	9011	102,4	213
в т.ч. г.КОК-ЖАНГАК	60	64	106,7	4
ТОГУЗ-ТОРОУСКИЙ РАЙОН	473	499	105,5	26
ТОКТОГУЛЬСКИЙ РАЙОН	6282	5792	92,2	-490
ЧАТКАЛЬСКИЙ РАЙОН	76	63	82,9	-13
г.ДЖАЛАЛ-АБАД	283	183	64,7	-100
г.КАРА-КУЛЬ	96	96	100,0	-
г.МАЙЛУУ-СУУ	6	6	100,0	-
г.ТАШ-КУМЫР	228	181	79,4	-47
<b>ИССЫК-КУЛЬСКАЯ ОБЛАСТЬ</b>	<b>1</b>	<b>-</b>	<b>-</b>	<b>-1</b>
ЖЕТИ-ОГУЗСКИЙ РАЙОН	1	-	-	-1
<b>НАРЫНСКАЯ ОБЛАСТЬ</b>	<b>36</b>	<b>29</b>	<b>80,6</b>	<b>-7</b>
ЖУМГАЛЬСКИЙ РАЙОН	36	29	80,6	-7
<b>ОШСКАЯ ОБЛАСТЬ</b>	<b>24770</b>	<b>25283</b>	<b>102,1</b>	<b>513</b>
АЛАЙСКИЙ РАЙОН	208	243	116,8	35
АРАВАНСКИЙ РАЙОН	2752	2872	104,4	120
КАРА-КУЛЖИНСКИЙ РАЙОН	1319	1300	98,6	-19
КАРА-СУУСКИЙ РАЙОН	9385	9713	103,5	328
НООКАТСКИЙ РАЙОН	5508	5669	102,9	161
УЗГЕНСКИЙ РАЙОН	5598	5486	98,0	-112
<b>ТАЛАССКАЯ ОБЛАСТЬ</b>	<b>4504</b>	<b>4406</b>	<b>97,8</b>	<b>-98</b>
БАКАЙ-АТИНСКИЙ РАЙОН	609	604	99,2	-5
КАРА-БУУРИНСКИЙ РАЙОН	1312	1177	89,7	-135
МАНАССКИЙ РАЙОН	1988	2071	104,2	83
ТАЛАССКИЙ РАЙОН	591	550	93,1	-41
г.ТАЛАС	4	4	100,0	-

## Кукуруза на зерно

(гектаров)

Наименование территории	Сельское хозяйство всего			
	2017г.	2018г.	2018г. к 2017г.	
			%	+, -
<b>А</b>	1	2	3	4
<b>ЧУЙСКАЯ ОБЛАСТЬ</b>	<b>26263</b>	<b>30858</b>	<b>117,5</b>	<b>4595</b>
АЛАМУДУНСКИЙ РАЙОН	2227	2503	112,4	276
ЖАЙЫЛСКИЙ РАЙОН	2039	1873	91,9	-166
в т.ч. г.КАРА-БАЛТА	-	2	-	2
КЕМИНСКИЙ РАЙОН	998	1347	135,0	349
МОСКОВСКИЙ РАЙОН	3563	3788	106,3	225
ПАНФИЛОВСКИЙ РАЙОН	1327	3454	260,3	2127
СОКУЛУКСКИЙ РАЙОН	5456	5876	107,7	420
в т.ч. г.ШОПОКОВ	16	16	100,0	-
ЫСЫК-АТИНСКИЙ РАЙОН	8103	8565	105,7	462
ЧУЙСКИЙ РАЙОН	2550	3452	135,4	902
<b>г.ОШ</b>	<b>658</b>	<b>636</b>	<b>96,6</b>	<b>-22</b>

## Просо

(гектаров)

Наименование территории	Сельское хозяйство всего			
	2017г.	2018г.	2018г. к 2017г.	
			%	+, -
<b>А</b>	1	2	3	4
<b>КЫРГЫЗСКАЯ РЕСПУБЛИКА</b>	<b>43</b>	<b>40</b>	<b>93,0</b>	<b>-3</b>
<b>ДЖАЛАЛ-АБАДСКАЯ ОБЛАСТЬ</b>	<b>20</b>	<b>25</b>	<b>125,0</b>	<b>5</b>
БАЗАР-КОРГОНСКИЙ РАЙОН	20	20	100,0	-
СУЗАКСКИЙ РАЙОН	-	5	-	5
<b>НАРЫНСКАЯ ОБЛАСТЬ</b>	<b>22</b>	<b>14</b>	<b>63,6</b>	<b>-8</b>
ЖУМГАЛЬСКИЙ РАЙОН	22	14	63,6	-8
<b>ЧУЙСКАЯ ОБЛАСТЬ</b>	<b>1</b>	<b>1</b>	<b>100,0</b>	<b>-</b>
АЛАМУДУНСКИЙ РАЙОН	1	1	100,0	-

## Сорго на зерно

(гектаров)

Наименование территории	Сельское хозяйство всего			
	2017г.	2018г.	2018г. к 2017г.	
			%	+, -
<b>А</b>	1	2	3	4
<b>КЫРГЫЗСКАЯ РЕСПУБЛИКА</b>	<b>25</b>	<b>29</b>	<b>116,0</b>	<b>4</b>
<b>ЧУЙСКАЯ ОБЛАСТЬ</b>	<b>25</b>	<b>29</b>	<b>116,0</b>	<b>4</b>
АЛАМУДУНСКИЙ РАЙОН	13	17	130,8	4
СОКУЛУКСКИЙ РАЙОН	12	12	100,0	-
в т.ч. г.ШОПОКОВ	1	1	100,0	-

## Смесь колосовых

(гектаров)

Наименование территории	Сельское хозяйство всего			
	2017г.	2018г.	2018г. к 2017г.	
			%	+, -
<b>А</b>	1	2	3	4
<b>КЫРГЫЗСКАЯ РЕСПУБЛИКА</b>	<b>53</b>	<b>46</b>	<b>86,8</b>	<b>-7</b>
<b>ИССЫК-КУЛЬСКАЯ ОБЛАСТЬ</b>	<b>49</b>	<b>46</b>	<b>93,9</b>	<b>-3</b>
АК-СУЙСКИЙ РАЙОН	46	44	95,7	-2
ТЮПСКИЙ РАЙОН	3	2	66,7	-1
<b>ТАЛАССКАЯ ОБЛАСТЬ</b>	<b>4</b>	<b>-</b>	<b>-</b>	<b>-4</b>
БАКАЙ-АТИНСКИЙ РАЙОН	4	-	-	-4

## Зернобобовые культуры

(гектаров)

Наименование территории	Сельское хозяйство всего			
	2017г.	2018г.	2018г. к 2017г.	
			%	+, -
<b>А</b>	1	2	3	4
<b>КЫРГЫЗСКАЯ РЕСПУБЛИКА</b>	<b>58806</b>	<b>61613</b>	<b>104,8</b>	<b>2807</b>
<b>БАТКЕНСКАЯ ОБЛАСТЬ</b>	<b>1955</b>	<b>1945</b>	<b>99,5</b>	<b>-10</b>
БАТКЕНСКИЙ РАЙОН	466	496	106,4	30
КАДАМЖАЙСКИЙ РАЙОН	660	663	100,5	3
ЛЕЙЛЕКСКИЙ РАЙОН	728	723	99,3	-5
в т.ч. г.ИСФАНА	40	35	87,5	-5
г.БАТКЕН	88	50	56,8	-38
г.КЫЗЫЛ-КИЯ	13	13	100,0	-
<b>ДЖАЛАЛ-АБАДСКАЯ ОБЛАСТЬ</b>	<b>709</b>	<b>821</b>	<b>115,8</b>	<b>112</b>
АЛА-БУКИНСКИЙ РАЙОН	234	208	88,9	-26
БАЗАР-КОРГОНСКИЙ РАЙОН	184	184	100,0	-
НООКЕНСКИЙ РАЙОН	9	139	1544,4	130
в т.ч. г.КОЧКОР-АТА	-	7	-	7
СУЗАКСКИЙ РАЙОН	36	51	141,7	15
в т.ч. г.КОК-ЖАНГАК	8	8	100,0	-
ТОКТОГУЛЬСКИЙ РАЙОН	10	-	-	-10
ЧАТКАЛЬСКИЙ РАЙОН	236	239	101,3	3
<b>ИССЫК-КУЛЬСКАЯ ОБЛАСТЬ</b>	<b>402</b>	<b>460</b>	<b>114,4</b>	<b>58</b>
АК-СУЙСКИЙ РАЙОН	34	16	47,1	-18
ЖЕТИ-ОГУЗСКИЙ РАЙОН	348	419	120,4	71
ТОНСКИЙ РАЙОН	15	15	100,0	-
ТЮПСКИЙ РАЙОН	5	10	200,0	5
<b>НАРЫНСКАЯ ОБЛАСТЬ</b>	<b>-</b>	<b>1</b>	<b>-</b>	<b>1</b>
КОЧКОРСКИЙ РАЙОН	-	1	-	1
<b>ОШСКАЯ ОБЛАСТЬ</b>	<b>77</b>	<b>105</b>	<b>136,4</b>	<b>28</b>
КАРА-КУЛЖИНСКИЙ РАЙОН	15	15	100,0	-
КАРА-СУУСКИЙ РАЙОН	40	90	225,0	50
УЗГЕНСКИЙ РАЙОН	22	-	-	-22
<b>ТАЛАССКАЯ ОБЛАСТЬ</b>	<b>54838</b>	<b>57138</b>	<b>104,2</b>	<b>2300</b>
БАКАЙ-АТИНСКИЙ РАЙОН	17493	18083	103,4	590
КАРА-БУУРИНСКИЙ РАЙОН	23371	24360	104,2	989
МАНАССКИЙ РАЙОН	2960	3548	119,9	588
ТАЛАССКИЙ РАЙОН	11000	11131	101,2	131
г.ТАЛАС	14	16	114,3	2
<b>ЧУЙСКАЯ ОБЛАСТЬ</b>	<b>825</b>	<b>1143</b>	<b>138,5</b>	<b>318</b>
АЛАМУДУНСКИЙ РАЙОН	10	14	140,0	4
ЖАЙЫЛСКИЙ РАЙОН	237	337	142,2	100
КЕМИНСКИЙ РАЙОН	59	53	89,8	-6
МОСКОВСКИЙ РАЙОН	180	460	255,6	280
ПАНФИЛОВСКИЙ РАЙОН	7	5	71,4	-2
СОКУЛУКСКИЙ РАЙОН	46	84	182,6	38
БЫСЫК-АТИНСКИЙ РАЙОН	101	36	35,6	-65
ЧУЙСКИЙ РАЙОН	185	154	83,2	-31

Рис

(гектаров)

Наименование территории	Сельское хозяйство всего			
	2017г.	2018г.	2018г. к 2017г.	
			%	+, -
А	1	2	3	4
<b>КЫРГЫЗСКАЯ РЕСПУБЛИКА</b>	<b>10713</b>	<b>11355</b>	<b>106,0</b>	<b>642</b>
<b>БАТКЕНСКАЯ ОБЛАСТЬ</b>	<b>3060</b>	<b>3297</b>	<b>107,7</b>	<b>237</b>
БАТКЕНСКИЙ РАЙОН	276	262	94,9	-14
КАДАМЖАЙСКИЙ РАЙОН	2447	2697	110,2	250
ЛЕЙЛЕКСКИЙ РАЙОН	337	338	100,3	1
<b>ДЖАЛАЛ-АБАДСКАЯ ОБЛАСТЬ</b>	<b>4504</b>	<b>4608</b>	<b>102,3</b>	<b>104</b>
АКСЫЙСКИЙ РАЙОН	229	227	99,1	-2
БАЗАР-КОРГОНСКИЙ РАЙОН	999	1087	108,8	88
НООКЕНСКИЙ РАЙОН	314	327	104,1	13
СУЗАКСКИЙ РАЙОН	2953	2958	100,2	5
г.ДЖАЛАЛ-АБАД	9	9	100,0	-
<b>ОШСКАЯ ОБЛАСТЬ</b>	<b>3149</b>	<b>3450</b>	<b>109,6</b>	<b>301</b>
АРАВАНСКИЙ РАЙОН	138	153	110,9	15
КАРА-КУЛЖИНСКИЙ РАЙОН	80	85	106,3	5
КАРА-СУУСКИЙ РАЙОН	130	101	77,7	-29
УЗГЕНСКИЙ РАЙОН	2801	3111	111,1	310

## Гречиха

(гектаров)

Наименование территории	Сельское хозяйство всего			
	2017г.	2018г.	2018г. к 2017г.	
			%	+, -
А	1	2	3	4
<b>КЫРГЫЗСКАЯ РЕСПУБЛИКА</b>	<b>105</b>	<b>17</b>	<b>16,2</b>	<b>-88</b>
<b>ИССЫК-КУЛЬСКАЯ ОБЛАСТЬ</b>	<b>30</b>	<b>17</b>	<b>56,7</b>	<b>-13</b>
АК-СУЙСКИЙ РАЙОН	30	17	56,7	-13
<b>НАРЫНСКАЯ ОБЛАСТЬ</b>	<b>25</b>	-	-	<b>-25</b>
ЖУМГАЛЬСКИЙ РАЙОН	5	-	-	-5
КОЧКОРСКИЙ РАЙОН	20	-	-	-20
<b>ЧУЙСКАЯ ОБЛАСТЬ</b>	<b>50</b>	-	-	<b>-50</b>
ЖАЙЫЛСКИЙ РАЙОН	50	-	-	-50

## Хлопчатник

(гектаров)

Наименование территории	Сельское хозяйство всего			
	2017г.	2018г.	2018г. к 2017г.	
			%	+, -
А	1	2	3	4
<b>КЫРГЫЗСКАЯ РЕСПУБЛИКА</b>	<b>20558</b>	<b>23030</b>	<b>112,0</b>	<b>2472</b>
<b>БАТКЕНСКАЯ ОБЛАСТЬ</b>	<b>13</b>	<b>48</b>	<b>369,2</b>	<b>35</b>
КАДАМЖАЙСКИЙ РАЙОН	3	16	533,3	13
ЛЕЙЛЕКСКИЙ РАЙОН	10	32	320,0	22
<b>ДЖАЛАЛ-АБАДСКАЯ ОБЛАСТЬ</b>	<b>11451</b>	<b>12515</b>	<b>109,3</b>	<b>1064</b>
АКСЫЙСКИЙ РАЙОН	529	537	101,5	8
АЛА-БУКИНСКИЙ РАЙОН	95	105	110,5	10
БАЗАР-КОРГОНСКИЙ РАЙОН	3266	3272	100,2	6
НООКЕНСКИЙ РАЙОН	5595	6657	119,0	1062
в т.ч. г.КОЧКОР-АТА	40	32	80,0	-8
СУЗАКСКИЙ РАЙОН	1822	1757	96,4	-65
г.ТАШ-КУМЫР	144	187	129,9	43
<b>ОШСКАЯ ОБЛАСТЬ</b>	<b>9094</b>	<b>10467</b>	<b>115,1</b>	<b>1373</b>
АЛАЙСКИЙ РАЙОН	5	3	60,0	-2
АРАВАНСКИЙ РАЙОН	3433	3407	99,2	-26
КАРА-СУУСКИЙ РАЙОН	5656	7057	124,8	1401

## Сахарная свекла

(гектаров)

Наименование территории	Сельское хозяйство всего			
	2017г.	2018г.	2018г. к 2017г.	
			%	+, -
<b>А</b>	1	2	3	4
<b>КЫРГЫЗСКАЯ РЕСПУБЛИКА</b>	<b>17304</b>	<b>16261</b>	<b>94,0</b>	<b>-1043</b>
<b>ИССЫК-КУЛЬСКАЯ ОБЛАСТЬ</b>	<b>1</b>	<b>-</b>	<b>-</b>	<b>-1</b>
ИССЫК-КУЛЬСКИЙ РАЙОН	1	-	-	-1
<b>ТАЛАССКАЯ ОБЛАСТЬ</b>	<b>448</b>	<b>544</b>	<b>121,4</b>	<b>96</b>
БАКАЙ-АТИНСКИЙ РАЙОН	28	30	107,1	2
КАРА-БУУРИНСКИЙ РАЙОН	218	290	133,0	72
МАНАССКИЙ РАЙОН	202	224	110,9	22
<b>ЧУЙСКАЯ ОБЛАСТЬ</b>	<b>16855</b>	<b>15717</b>	<b>93,2</b>	<b>-1138</b>
АЛАМУДУНСКИЙ РАЙОН	243	418	172,0	175
ЖАЙЫЛСКИЙ РАЙОН	2082	2123	102,0	41
КЕМИНСКИЙ РАЙОН	1759	1416	80,5	-343
МОСКОВСКИЙ РАЙОН	1181	1390	117,7	209
ПАНФИЛОВСКИЙ РАЙОН	2616	2010	76,8	-606
СОКУЛУКСКИЙ РАЙОН	1874	1682	89,8	-192
ЫСЫК-АТИНСКИЙ РАЙОН	4750	4326	91,1	-424
ЧУЙСКИЙ РАЙОН	2350	2352	100,1	2



**Табак**

(гектаров)

Наименование территории	Сельское хозяйство всего			
	2017г.	2018г.	2018г. к 2017г.	
			%	+, -
<b>А</b>	1	2	3	4
<b>КЫРГЫЗСКАЯ РЕСПУБЛИКА</b>	<b>618</b>	<b>696</b>	<b>112,6</b>	<b>78</b>
<b>БАТКЕНСКАЯ ОБЛАСТЬ</b>	<b>142</b>	<b>149</b>	<b>104,9</b>	<b>7</b>
КАДАМЖАЙСКИЙ РАЙОН	142	149	104,9	7
<b>ДЖАЛАЛ-АБАДСКАЯ ОБЛАСТЬ</b>	<b>52</b>	<b>42</b>	<b>80,8</b>	<b>-10</b>
АКСЫЙСКИЙ РАЙОН	13	13	100,0	-
АЛА-БУКИНСКИЙ РАЙОН	39	29	74,4	-10
<b>ОШСКАЯ ОБЛАСТЬ</b>	<b>424</b>	<b>505</b>	<b>119,1</b>	<b>81</b>
АРАВАНСКИЙ РАЙОН	100	105	105,0	5
НООКАТСКИЙ РАЙОН	324	397	122,5	73
УЗГЕНСКИЙ РАЙОН	-	3	-	3

## Масличные культуры

(гектаров)

Наименование территории	Сельское хозяйство всего			
	2017г.	2018г.	2018г. к 2017г.	
			%	+, -
А	1	2	3	4
<b>КЫРГЫЗСКАЯ РЕСПУБЛИКА</b>	<b>34237</b>	<b>29929</b>	<b>87,4</b>	<b>-4308</b>
<b>БАТКЕНСКАЯ ОБЛАСТЬ</b>	<b>1414</b>	<b>1381</b>	<b>97,7</b>	<b>-33</b>
БАТКЕНСКИЙ РАЙОН	315	315	100,0	-
КАДАМЖАЙСКИЙ РАЙОН	732	717	98,0	-15
ЛЕЙЛЕКСКИЙ РАЙОН	160	149	93,1	-11
в т.ч. г.ИСФАНА	10	25	250,0	15
г.БАТКЕН	137	130	94,9	-7
г.КЫЗЫЛ-КИЯ	70	70	100,0	-
<b>ДЖАЛАЛ-АБАДСКАЯ ОБЛАСТЬ</b>	<b>13569</b>	<b>13235</b>	<b>97,5</b>	<b>-334</b>
АКСЫЙСКИЙ РАЙОН	328	302	92,1	-26
в т.ч. г.КЕРБЕН	20	15	75,0	-5
АЛА-БУКИНСКИЙ РАЙОН	1947	2228	114,4	281
БАЗАР-КОРГОНСКИЙ РАЙОН	2395	2264	94,5	-131
НООКЕНСКИЙ РАЙОН	753	655	87,0	-98
в т.ч. г.КОЧКОР-АТА	201	6	3,0	-195
СУЗАКСКИЙ РАЙОН	7707	7378	95,7	-329
в т.ч. г.КОК-ЖАНГАК	76	68	89,5	-8
ТОГУЗ-ТОРОУСКИЙ РАЙОН	72	76	105,6	4
ТОКТОГУЛЬСКИЙ РАЙОН	71	71	100,0	-
ЧАТКАЛЬСКИЙ РАЙОН	77	48	62,3	-29
г.ДЖАЛАЛ-АБАД	219	213	97,3	-6
<b>ОШСКАЯ ОБЛАСТЬ</b>	<b>5742</b>	<b>4595</b>	<b>80,0</b>	<b>-1147</b>
АЛАЙСКИЙ РАЙОН	8	6	75,0	-2
АРАВАНСКИЙ РАЙОН	94	38	40,4	-56
КАРА-КУЛЖИНСКИЙ РАЙОН	29	74	255,2	45
КАРА-СУУСКИЙ РАЙОН	1280	894	69,8	-386
НОКАТСКИЙ РАЙОН	1479	1597	108,0	118
УЗГЕНСКИЙ РАЙОН	2852	1986	69,6	-866
<b>ТАЛАССКАЯ ОБЛАСТЬ</b>	<b>700</b>	<b>872</b>	<b>124,6</b>	<b>172</b>
БАКАЙ-АТИНСКИЙ РАЙОН	7	5	71,4	-2
КАРА-БУУРИНСКИЙ РАЙОН	270	382	141,5	112
МАНАССКИЙ РАЙОН	346	411	118,8	65
ТАЛАССКИЙ РАЙОН	77	74	96,1	-3
<b>ЧУЙСКАЯ ОБЛАСТЬ</b>	<b>12812</b>	<b>9846</b>	<b>76,8</b>	<b>-2966</b>
АЛАМУДУНСКИЙ РАЙОН	165	152	92,1	-13
ЖАЙЫЛСКИЙ РАЙОН	2645	2444	92,4	-201
КЕМИНСКИЙ РАЙОН	180	100	55,6	-80
МОСКОВСКИЙ РАЙОН	3607	3150	87,3	-457
ПАНФИЛОВСКИЙ РАЙОН	2900	1466	50,6	-1434
СОКУЛУКСКИЙ РАЙОН	680	572	84,1	-108
ЫСЫК-АТИНСКИЙ РАЙОН	759	900	118,6	141
ЧУЙСКИЙ РАЙОН	1876	1062	56,6	-814

**Подсолнечник**

(гектаров)

Наименование территории	Сельское хозяйство всего			
	2017г.	2018г.	2018г. к 2017г.	
			%	+, -
<b>А</b>	1	2	3	4
<b>КЫРГЫЗСКАЯ РЕСПУБЛИКА</b>	<b>18999</b>	<b>15511</b>	<b>81,6</b>	<b>-3488</b>
<b>БАТКЕНСКАЯ ОБЛАСТЬ</b>	<b>1094</b>	<b>1009</b>	<b>92,2</b>	<b>-85</b>
БАТКЕНСКИЙ РАЙОН	315	315	100,0	-
КАДАМЖАЙСКИЙ РАЙОН	542	527	97,2	-15
ЛЕЙЛЕКСКИЙ РАЙОН	100	37	37,0	-63
г.БАТКЕН	137	130	94,9	-7
<b>ДЖАЛАЛ-АБАДСКАЯ ОБЛАСТЬ</b>	<b>12073</b>	<b>10621</b>	<b>88,0</b>	<b>-1452</b>
АКСЫЙСКИЙ РАЙОН	228	74	32,5	-154
в т.ч. г.КЕРБЕН	20	15	75,0	-5
АЛА-БУКИНСКИЙ РАЙОН	1795	1648	91,8	-147
БАЗАР-КОРГОНСКИЙ РАЙОН	1965	1209	61,5	-756
НООКЕНСКИЙ РАЙОН	50	3	6,0	-47
СУЗАКСКИЙ РАЙОН	7661	7343	95,8	-318
в т.ч. г.КОК-ЖАНГАК	76	68	89,5	-8
ТОГУЗ-ТОРОУСКИЙ РАЙОН	7	12	171,4	5
ТОКТОГУЛЬСКИЙ РАЙОН	71	71	100,0	-
ЧАТКАЛЬСКИЙ РАЙОН	77	48	62,3	-29
г.ДЖАЛАЛ-АБАД	219	213	97,3	-6
<b>ОШСКАЯ ОБЛАСТЬ</b>	<b>3913</b>	<b>2865</b>	<b>73,2</b>	<b>-1048</b>
АЛАЙСКИЙ РАЙОН	8	6	75,0	-2
АРАВАНСКИЙ РАЙОН	79	38	48,1	-41
КАРА-СУУСКИЙ РАЙОН	770	495	64,3	-275
НООКАТСКИЙ РАЙОН	365	566	155,1	201
УЗГЕНСКИЙ РАЙОН	2691	1760	65,4	-931
<b>ТАЛАССКАЯ ОБЛАСТЬ</b>	<b>481</b>	<b>482</b>	<b>100,2</b>	<b>1</b>
БАКАЙ-АТИНСКИЙ РАЙОН	4	5	125,0	1
КАРА-БУУРИНСКИЙ РАЙОН	199	212	106,5	13
МАНАССКИЙ РАЙОН	201	191	95,0	-10
ТАЛАССКИЙ РАЙОН	77	74	96,1	-3
<b>ЧУЙСКАЯ ОБЛАСТЬ</b>	<b>1438</b>	<b>534</b>	<b>37,1</b>	<b>-904</b>
АЛАМУДУНСКИЙ РАЙОН	30	22	73,3	-8
ЖАЙЫЛСКИЙ РАЙОН	97	57	58,8	-40
КЕМИНСКИЙ РАЙОН	121	24	19,8	-97
МОСКОВСКИЙ РАЙОН	65	61	93,8	-4
ПАНФИЛОВСКИЙ РАЙОН	13	13	100,0	-
СОКУЛУКСКИЙ РАЙОН	89	59	66,3	-30
ЫСЫК-АТИНСКИЙ РАЙОН	468	228	48,7	-240
ЧУЙСКИЙ РАЙОН	555	70	12,6	-485

## Сафлор

гектаров

Наименование территории	Сельское хозяйство всего			
	2017г.	2018г.	2018г. к 2017г.	
			%	+, -
А	1	2	3	4
<b>КЫРГЫЗСКАЯ РЕСПУБЛИКА</b>	<b>13272</b>	<b>12573</b>	<b>94,7</b>	<b>-699</b>
<b>БАТКЕНСКАЯ ОБЛАСТЬ</b>	<b>130</b>	<b>182</b>	<b>140,0</b>	<b>52</b>
ЛЕЙЛЕКСКИЙ РАЙОН	60	112	186,7	52
в т.ч. г.ИСФАНА	10	25	250,0	15
г.КЫЗЫЛ-КИЯ	70	70	100,0	-
<b>ДЖАЛАЛ-АБАДСКАЯ ОБЛАСТЬ</b>	<b>1490</b>	<b>2606</b>	<b>174,9</b>	<b>1116</b>
АКСЫЙСКИЙ РАЙОН	100	228	228,0	128
АЛА-БУКИНСКИЙ РАЙОН	152	580	381,6	428
БАЗАР-КОРГОНСКИЙ РАЙОН	430	1055	245,3	625
НООКЕНСКИЙ РАЙОН	703	652	92,7	-51
в т.ч. г.КОЧКОР-АТА	201	6	3,0	-195
СУЗАКСКИЙ РАЙОН	40	27	67,5	-13
ТОГУЗ-ТОРОУСКИЙ РАЙОН	65	64	98,5	-1
<b>ОШСКАЯ ОБЛАСТЬ</b>	<b>1703</b>	<b>1688</b>	<b>99,1</b>	<b>-15</b>
АРАВАНСКИЙ РАЙОН	5	-	-	-5
КАРА-КУЛЖИНСКИЙ РАЙОН	29	74	255,2	45
КАРА-СУУСКИЙ РАЙОН	394	357	90,6	-37
НООКАТСКИЙ РАЙОН	1114	1031	92,5	-83
УЗГЕНСКИЙ РАЙОН	161	226	140,4	65
<b>ТАЛАССКАЯ ОБЛАСТЬ</b>	<b>219</b>	<b>390</b>	<b>178,1</b>	<b>171</b>
БАКАЙ-АТИНСКИЙ РАЙОН	3	-	-	-3
КАРА-БУУРИНСКИЙ РАЙОН	71	170	239,4	99
МАНАССКИЙ РАЙОН	145	220	151,7	75
<b>ЧУЙСКАЯ ОБЛАСТЬ</b>	<b>9730</b>	<b>7707</b>	<b>79,2</b>	<b>-2023</b>
АЛАМУДУНСКИЙ РАЙОН	68	86	126,5	18
ЖАЙЫЛСКИЙ РАЙОН	2548	2377	93,3	-171
КЕМИНСКИЙ РАЙОН	-	10	-	10
МОСКОВСКИЙ РАЙОН	3542	3089	87,2	-453
ПАНФИЛОВСКИЙ РАЙОН	2855	1453	50,9	-1402
СОКУЛУКСКИЙ РАЙОН	591	513	86,8	-78
БЫСЫК-АТИНСКИЙ РАЙОН	126	179	142,1	53

**Прочие технические культура**

(гектаров)

Наименование территории	Сельское хозяйство всего			
	2017г.	2018г.	2018г. к 2017г.	
			%	+, -
А	1	2	3	4
<b>КЫРГЫЗСКАЯ РЕСПУБЛИКА</b>	<b>1033</b>	<b>841</b>	<b>81,4</b>	<b>-192</b>
<b>БАТКЕНСКАЯ ОБЛАСТЬ</b>	<b>180</b>	<b>186</b>	<b>103,3</b>	<b>6</b>
БАТКЕНСКИЙ РАЙОН	140	153	109,3	13
г.БАТКЕН	40	33	82,5	-7
<b>ИССЫК-КУЛЬСКАЯ ОБЛАСТЬ</b>	<b>267</b>	<b>277</b>	<b>103,7</b>	<b>10</b>
АК-СУЙСКИЙ РАЙОН	10	20	200,0	10
ТЮПСКИЙ РАЙОН	257	257	100,0	-
<b>ЧУЙСКАЯ ОБЛАСТЬ</b>	<b>586</b>	<b>378</b>	<b>64,5</b>	<b>-208</b>
МОСКОВСКИЙ РАЙОН	533	314	58,9	-219
СОКУЛУКСКИЙ РАЙОН	53	64	120,8	11

## Картофель

(гектаров)

Наименование территории	Сельское хозяйство всего			
	2017г.	2018г.	2018г. к 2017г.	
			%	+, -
А	1	2	3	4
<b>КЫРГЫЗСКАЯ РЕСПУБЛИКА</b>	<b>83033</b>	<b>84428</b>	<b>101,7</b>	<b>1395</b>
<b>БАТКЕНСКАЯ ОБЛАСТЬ</b>	<b>2599</b>	<b>2626</b>	<b>101,0</b>	<b>27</b>
БАТКЕНСКИЙ РАЙОН	366	380	103,8	14
КАДАМЖАЙСКИЙ РАЙОН	1197	1202	100,4	5
ЛЕЙЛЕКСКИЙ РАЙОН	707	710	100,4	3
в т.ч. г.ИСФАНА	145	155	106,9	10
г.БАТКЕН	40	37	92,5	-3
г.КЫЗЫЛ-КИЯ	288	296	102,8	8
г.СУЛЮКТА	1	1	100,0	-
<b>ДЖАЛАЛ-АБАДСКАЯ ОБЛАСТЬ</b>	<b>9384</b>	<b>9151</b>	<b>97,5</b>	<b>-233</b>
АКСЫЙСКИЙ РАЙОН	1046	1038	99,2	-8
в т.ч. г.КЕРБЕН	560	543	97,0	-17
АЛА-БУКИНСКИЙ РАЙОН	1940	1946	100,3	6
БАЗАР-КОРГОНСКИЙ РАЙОН	1260	1154	91,6	-106
НООКЕНСКИЙ РАЙОН	192	164	85,4	-28
в т.ч. г.КОЧКОР-АТА	10	8	80,0	-2
СУЗАКСКИЙ РАЙОН	1134	1169	103,1	35
в т.ч. г.КОК-ЖАНГАК	40	42	105,0	2
ТОГУЗ-ТОРОУСКИЙ РАЙОН	257	263	102,3	6
ТОКТОГУЛЬСКИЙ РАЙОН	2781	2671	96,0	-110
ЧАТКАЛЬСКИЙ РАЙОН	657	657	100,0	-
г.ДЖАЛАЛ-АБАД	50	14	28,0	-36
г.КАРА-КУЛЬ	13	13	100,0	-
г.МАЙЛУУ-СУУ	13	13	100,0	-
г.ТАШ-КУМЫР	41	49	119,5	8
<b>ИССЫК-КУЛЬСКАЯ ОБЛАСТЬ</b>	<b>27128</b>	<b>28118</b>	<b>103,6</b>	<b>990</b>
АК-СУЙСКИЙ РАЙОН	9082	9202	101,3	120
ЖЕТИ-ОГУЗСКИЙ РАЙОН	8228	8248	100,2	20
ИССЫК-КУЛЬСКИЙ РАЙОН	1833	1882	102,7	49
в т.ч. г.ЧОЛПОН-АТА	5	5	100,0	-
ТОНСКИЙ РАЙОН	3386	4144	122,4	758
ТЮПСКИЙ РАЙОН	4434	4483	101,1	49
г.КАРАКОЛ	155	149	96,1	-6
г.БАЛЫКЧЫ	10	10	100,0	-
<b>НАРЫНСКАЯ ОБЛАСТЬ</b>	<b>6126</b>	<b>6683</b>	<b>109,1</b>	<b>557</b>
АК-ТАЛИНСКИЙ РАЙОН	336	330	98,2	-6
АТ-БАШЫНСКИЙ РАЙОН	1695	1815	107,1	120
ЖУМГАЛЬСКИЙ РАЙОН	541	552	102,0	11
КОЧКОРСКИЙ РАЙОН	2881	3311	114,9	430
НАРЫНСКИЙ РАЙОН	670	672	100,3	2
г.НАРЫН	3	3	100,0	-

## Картофель

(гектаров)

Наименование территории	Сельское хозяйство всего			
	2017г.	2018г.	2018г. к 2017г.	
			%	+, -
<b>А</b>	<b>1</b>	<b>2</b>	<b>3</b>	<b>4</b>
<b>ОШСКАЯ ОБЛАСТЬ</b>	<b>13088</b>	<b>13246</b>	<b>101,2</b>	<b>158</b>
АЛАЙСКИЙ РАЙОН	2629	2598	98,8	-31
АРАВАНСКИЙ РАЙОН	1670	1829	109,5	159
КАРА-КУЛЖИНСКИЙ РАЙОН	1156	1190	102,9	34
КАРА-СУУСКИЙ РАЙОН	1786	1776	99,4	-10
в т.ч. г.КАРА-СУУ	1	1	100,0	-
НООКАТСКИЙ РАЙОН	3050	2864	93,9	-186
в т.ч.г.НООКАТ	-	-	-	-
УЗГЕНСКИЙ РАЙОН	1246	1285	103,1	39
в т.ч. г.УЗГЕН	10	10	100,0	-
ЧОН-АЛАЙСКИЙ РАЙОН	1551	1704	109,9	153
<b>ТАЛАССКАЯ ОБЛАСТЬ</b>	<b>13419</b>	<b>13181</b>	<b>98,2</b>	<b>-238</b>
БАКАЙ-АТИНСКИЙ РАЙОН	975	970	99,5	-5
КАРА-БУУРИНСКИЙ РАЙОН	2561	2226	86,9	-335
МАНАССКИЙ РАЙОН	1341	1334	99,5	-7
ТАЛАССКИЙ РАЙОН	8451	8560	101,3	109
г.ТАЛАС	91	91	100,0	-
<b>ЧУЙСКАЯ ОБЛАСТЬ</b>	<b>11091</b>	<b>11219</b>	<b>101,2</b>	<b>128</b>
АЛАМУДУНСКИЙ РАЙОН	1496	1782	119,1	286
ЖАЙЫЛСКИЙ РАЙОН	1054	1055	100,1	1
в т.ч. г.КАРА-БАЛТА	126	126	100,0	-
КЕМИНСКИЙ РАЙОН	1234	1294	104,9	60
МОСКОВСКИЙ РАЙОН	1558	1572	100,9	14
ПАНФИЛОВСКИЙ РАЙОН	433	439	101,4	6
СОКУЛУКСКИЙ РАЙОН	2031	2082	102,5	51
в т.ч. г.ШОПОКОВ	32	32	100,0	-
ЫСЫК-АТИНСКИЙ РАЙОН	2095	2052	97,9	-43
в т.ч. г.КАНТ	35	35	100,0	-
ЧУЙСКИЙ РАЙОН	1139	892	78,3	-247
г.ТОКМОК	51	51	100,0	-
<b>г.БИШКЕК</b>	<b>20</b>	<b>20</b>	<b>100,0</b>	<b>-</b>
<b>г.ОШ</b>	<b>178</b>	<b>184</b>	<b>103,4</b>	<b>6</b>

## Овощи

(гектаров)

Наименование территории	Сельское хозяйство всего			
	2017г.	2018г.	2018г. к 2017г.	
			%	+, -
А	1	2	3	4
<b>КЫРГЫЗСКАЯ РЕСПУБЛИКА</b>	<b>51955</b>	<b>51974</b>	<b>100,1</b>	<b>19</b>
<b>БАТКЕНСКАЯ ОБЛАСТЬ</b>	<b>3279</b>	<b>3277</b>	<b>99,9</b>	<b>-2</b>
БАТКЕНСКИЙ РАЙОН	249	251	100,8	2
КАДАМЖАЙСКИЙ РАЙОН	1863	1842	98,9	-21
ЛЕЙЛЕКСКИЙ РАЙОН	777	796	102,4	19
в т.ч. г.ИСФАНА	142	140	98,6	-2
г.БАТКЕН	98	98	100,0	-
г.КЫЗЫЛ-КИЯ	289	287	99,4	-2
г.СУЛЮКТА	3	3	100,0	-
<b>ДЖАЛАЛ-АБАДСКАЯ ОБЛАСТЬ</b>	<b>11431</b>	<b>11468</b>	<b>100,3</b>	<b>37</b>
АКСЫЙСКИЙ РАЙОН	318	321	100,9	3
в т.ч. г.КЕРБЕН	3	3	100,0	-
АЛА-БУКИНСКИЙ РАЙОН	1952	2028	103,9	76
БАЗАР-КОРГОНСКИЙ РАЙОН	2333	2333	100,0	-
НООКЕНСКИЙ РАЙОН	2213	2227	100,6	14
в т.ч. г.КОЧКОР-АТА	30	44	146,7	14
СУЗАКСКИЙ РАЙОН	3018	2972	98,5	-46
в т.ч. г.КОК-ЖАНГАК	77	79	102,6	2
ТОГУЗ-ТОРОУСКИЙ РАЙОН	166	181	109,0	15
ТОКТОГУЛЬСКИЙ РАЙОН	528	532	100,8	4
ЧАТКАЛЬСКИЙ РАЙОН	420	440	104,8	20
г.ДЖАЛАЛ-АБАД	235	193	82,1	-42
г.КАРА-КУЛЬ	20	20	100,0	-
г.МАЙЛУУ-СУУ	20	20	100,0	-
г.ТАШ-КУМЫР	208	201	96,6	-7
<b>ИССЫК-КУЛЬСКАЯ ОБЛАСТЬ</b>	<b>2580</b>	<b>2855</b>	<b>110,7</b>	<b>275</b>
АК-СУЙСКИЙ РАЙОН	723	808	111,8	85
ЖЕТИ-ОГУЗСКИЙ РАЙОН	772	780	101,0	8
ИССЫК-КУЛЬСКИЙ РАЙОН	302	305	101,0	3
в т.ч. г.ЧОЛПОН-АТА	2	3	150,0	1
ТОНСКИЙ РАЙОН	137	137	100,0	-
ТЮПСКИЙ РАЙОН	525	697	132,8	172
г.КАРАКОЛ	114	121	106,1	7
г.БАЛЫКЧЫ	7	7	100,0	-
<b>НАРЫНСКАЯ ОБЛАСТЬ</b>	<b>509</b>	<b>501</b>	<b>98,4</b>	<b>-8</b>
АК-ТАЛИНСКИЙ РАЙОН	114	114	100,0	-
АТ-БАШЫНСКИЙ РАЙОН	53	51	96,2	-2
ЖУМГАЛЬСКИЙ РАЙОН	168	161	95,8	-7
КОЧКОРСКИЙ РАЙОН	70	70	100,0	-
НАРЫНСКИЙ РАЙОН	100	101	101,0	1
г.НАРЫН	4	4	100,0	-



## Овощи

(гектаров)

Наименование территории	Сельское хозяйство всего			
	2017г.	2018г.	2018г. к 2017г.	
			%	+, -
<b>А</b>	<b>1</b>	<b>2</b>	<b>3</b>	<b>4</b>
<b>ОШСКАЯ ОБЛАСТЬ</b>	<b>9408</b>	<b>9220</b>	<b>98,0</b>	<b>-188</b>
АЛАЙСКИЙ РАЙОН	215	226	105,2	11
АРАВАНСКИЙ РАЙОН	2471	2452	99,2	-19
КАРА-КУЛЖИНСКИЙ РАЙОН	342	352	102,9	10
КАРА-СУУСКИЙ РАЙОН	3130	3115	99,5	-14
в т.ч. г.КАРА-СУУ	2	2	100,0	-
НООКАТСКИЙ РАЙОН	1643	1532	93,3	-111
в т.ч.г.НООКАТ	1	1	100,0	-
УЗГЕНСКИЙ РАЙОН	1598	1530	95,7	-68
в т.ч. г.УЗГЕН	48	48	100,0	-
ЧОН-АЛАЙСКИЙ РАЙОН	10	12	119,9	2
<b>ТАЛАССКАЯ ОБЛАСТЬ</b>	<b>3936</b>	<b>4214</b>	<b>107,1</b>	<b>278</b>
БАКАЙ-АТИНСКИЙ РАЙОН	639	639	100,0	-
КАРА-БУУРИНСКИЙ РАЙОН	539	540	100,2	1
МАНАССКИЙ РАЙОН	2349	2630	112,0	281
ТАЛАССКИЙ РАЙОН	324	321	99,1	-3
г.ТАЛАС	85	84	98,8	-1
<b>ЧУЙСКАЯ ОБЛАСТЬ</b>	<b>20266</b>	<b>19872</b>	<b>98,1</b>	<b>-394</b>
АЛАМУДУНСКИЙ РАЙОН	3538	3200	90,4	-338
ЖАЙЫЛСКИЙ РАЙОН	1369	1361	99,4	-8
в т.ч. г.КАРА-БАЛТА	112	116	103,6	4
КЕМИНСКИЙ РАЙОН	357	193	54,1	-164
МОСКОВСКИЙ РАЙОН	4617	4802	104,0	185
ПАНФИЛОВСКИЙ РАЙОН	347	406	117,0	59
СОКУЛУКСКИЙ РАЙОН	4273	4113	96,3	-160
в т.ч. г.ШОПОКОВ	25	25	100,0	-
ЫСЫК-АТИНСКИЙ РАЙОН	4215	4294	101,9	79
в т.ч. г.КАНТ	45	45	100,0	-
ЧУЙСКИЙ РАЙОН	1400	1353	96,6	-47
г.ТОКМОК	150	150	100,0	-
<b>г.БИШКЕК</b>	<b>153</b>	<b>153</b>	<b>100,0</b>	<b>-</b>
<b>г.ОШ</b>	<b>393</b>	<b>414</b>	<b>105,3</b>	<b>21</b>

**Бахчи продовольственные**

(гектаров)

Наименование территории	Сельское хозяйство всего			
	2017г.	2018г.	2018г. к 2017г.	
			%	+, -
<b>А</b>	<b>1</b>	<b>2</b>	<b>3</b>	<b>4</b>
<b>КЫРГЫЗСКАЯ РЕСПУБЛИКА</b>	<b>11560</b>	<b>11242</b>	<b>97,3</b>	<b>-318</b>
ЛЕЙЛЕКСКИЙ РАЙОН	15	20	133,3	5
г.БАТКЕН	3	3	100,0	-
г.КЫЗЫЛ-КИЯ	8	8	100,0	-
<b>ДЖАЛАЛ-АБАДСКАЯ ОБЛАСТЬ</b>	<b>3857</b>	<b>3752</b>	<b>97,3</b>	<b>-105</b>
АКСЫЙСКИЙ РАЙОН	2614	2617	100,1	3
АЛА-БУКИНСКИЙ РАЙОН	34	49	144,1	15
БАЗАР-КОРГОНСКИЙ РАЙОН	325	295	90,8	-30
НООКЕНСКИЙ РАЙОН	651	530	81,4	-121
в т.ч. г.КОЧКОР-АТА	20	20	100,0	-
СУЗАКСКИЙ РАЙОН	86	85	98,8	-1
ТОКТОГУЛЬСКИЙ РАЙОН	103	101	98,1	-2
г.ТАШ-КУМЫР	44	75	170,5	31
<b>ОШСКАЯ ОБЛАСТЬ</b>	<b>3088</b>	<b>3171</b>	<b>102,7</b>	<b>83</b>
АЛАЙСКИЙ РАЙОН	10	10	100,0	-
АРАВАНСКИЙ РАЙОН	1179	1262	107,0	83
КАРА-СУУСКИЙ РАЙОН	1814	1790	98,7	-24
НООКАТСКИЙ РАЙОН	19	19	100,0	-
УЗГЕНСКИЙ РАЙОН	66	90	136,4	24
<b>ТАЛАССКАЯ ОБЛАСТЬ</b>	<b>50</b>	<b>87</b>	<b>174,0</b>	<b>37</b>
БАКАЙ-АТИНСКИЙ РАЙОН	-	5	-	5
КАРА-БУУРИНСКИЙ РАЙОН	17	15	88,2	-2
МАНАССКИЙ РАЙОН	33	62	187,9	29
ТАЛАССКИЙ РАЙОН	-	3	-	3
г.ТАЛАС	-	2	-	2
<b>ЧУЙСКАЯ ОБЛАСТЬ</b>	<b>4372</b>	<b>4035</b>	<b>92,3</b>	<b>-337</b>
АЛАМУДУНСКИЙ РАЙОН	194	302	155,7	108
ЖАЙЫЛСКИЙ РАЙОН	561	631	112,5	70
МОСКОВСКИЙ РАЙОН	2645	2330	88,1	-315
ПАНФИЛОВСКИЙ РАЙОН	32	15	46,9	-17
СОКУЛУКСКИЙ РАЙОН	584	407	69,7	-177
БЫСЫК-АТИНСКИЙ РАЙОН	356	350	98,3	-6
<b>г.ОШ</b>	<b>1</b>	<b>-</b>	<b>-</b>	<b>-1</b>

**Прочие овоще-бахчевые культуры**

(гектаров)

Наименование территории	Сельское хозяйство всего			
	2017г.	2018г.	2018г. к 2017г.	
			%	+, -
<b>А</b>	<b>1</b>	<b>2</b>	<b>3</b>	<b>4</b>
<b>КЫРГЫЗСКАЯ РЕСПУБЛИКА</b>	<b>-</b>	<b>7</b>	<b>-</b>	<b>7</b>
<b>ЧУЙСКАЯ ОБЛАСТЬ</b>	<b>-</b>	<b>7</b>	<b>-</b>	<b>7</b>
СОКУЛУКСКИЙ РАЙОН	-	7	-	7

**Кормовые культуры - всего**

(гектаров)

Наименование территории	Сельское хозяйство всего			
	2017г.	2018г.	2018г. к 2017г.	
			%	+, -
<b>А</b>	1	2	3	4
<b>КЫРГЫЗСКАЯ РЕСПУБЛИКА</b>	<b>371390</b>	<b>370124</b>	<b>99,7</b>	<b>-1266</b>
<b>БАТКЕНСКАЯ ОБЛАСТЬ</b>	<b>15176</b>	<b>15045</b>	<b>99,1</b>	<b>-132</b>
БАТКЕНСКИЙ РАЙОН	1784	1723	96,6	-61
КАДАМЖАЙСКИЙ РАЙОН	6430	6563	102,1	133
ЛЕЙЛЕКСКИЙ РАЙОН	6568	6353	96,7	-215
в т.ч. г.ИСФАНА	1568	1578	100,6	10
г.БАТКЕН	29	25	86,2	-4
г.КЫЗЫЛ-КИЯ	365	381	104,2	16
<b>ДЖАЛАЛ-АБАДСКАЯ ОБЛАСТЬ</b>	<b>39491</b>	<b>40774</b>	<b>103,2</b>	<b>1283</b>
АКСЫЙСКИЙ РАЙОН	6631	6827	103,0	196
в т.ч. г.КЕРБЕН	1809	1806	99,8	-3
АЛА-БУКИНСКИЙ РАЙОН	3813	3761	98,6	-52
БАЗАР-КОРГОНСКИЙ РАЙОН	2181	2512	115,2	331
НООКЕНСКИЙ РАЙОН	4537	4039	89,0	-498
в т.ч. г.КОЧКОР-АТА	60	48	80,0	-12
СУЗАКСКИЙ РАЙОН	4696	4891	104,2	195
в т.ч. г.КОК-ЖАНГАК	111	111	100,0	-
ТОГУЗ-ТОРОУСКИЙ РАЙОН	6960	7209	103,6	249
ТОКТОГУЛЬСКИЙ РАЙОН	6178	6740	109,1	562
ЧАТКАЛЬСКИЙ РАЙОН	3551	3706	104,4	155
г.ДЖАЛАЛ-АБАД	617	779	126,3	162
г.КАРА-КУЛЬ	7	7	100,0	-
г.МАЙЛУУ-СУУ	25	24	96,0	-1
г.ТАШ-КУМЫР	295	279	94,6	-16
<b>ИССЫК-КУЛЬСКАЯ ОБЛАСТЬ</b>	<b>62624</b>	<b>62803</b>	<b>100,3</b>	<b>179</b>
АК-СУЙСКИЙ РАЙОН	12091	11469	94,9	-622
ЖЕТИ-ОГУЗСКИЙ РАЙОН	17010	17020	100,1	10
ИССЫК-КУЛЬСКИЙ РАЙОН	9887	9954	100,7	67
в т.ч. г.ЧОЛПОН-АТА	92	92	100,0	-
ТОНСКИЙ РАЙОН	8964	9199	102,6	235
ТЮПСКИЙ РАЙОН	14517	14995	103,3	478
г.КАРАКОЛ	153	164	107,2	11
г.БАЛЫКЧЫ	2	2	100,0	-
<b>НАРЫНСКАЯ ОБЛАСТЬ</b>	<b>76894</b>	<b>76583</b>	<b>99,6</b>	<b>-311</b>
АК-ТАЛИНСКИЙ РАЙОН	11224	11236	100,1	12
АТ-БАШЫНСКИЙ РАЙОН	25836	25099	97,1	-737
ЖУМГАЛЬСКИЙ РАЙОН	8958	8963	100,1	5
КОЧКОРСКИЙ РАЙОН	15567	16397	105,3	830
НАРЫНСКИЙ РАЙОН	15271	14856	97,3	-415
г.НАРЫН	38	32	84,2	-6

**Кормовые культуры - всего**

(гектаров)

Наименование территории	Сельское хозяйство всего			
	2017г.	2018г.	2018г. к 2017г.	
			%	+, -
<b>А</b>	<b>1</b>	<b>2</b>	<b>3</b>	<b>4</b>
<b>ОШСКАЯ ОБЛАСТЬ</b>	<b>45310</b>	<b>47583</b>	<b>105,0</b>	<b>2273</b>
АЛАЙСКИЙ РАЙОН	3389	3399	100,3	10
АРАВАНСКИЙ РАЙОН	2366	2287	96,7	-79
КАРА-КУЛЖИНСКИЙ РАЙОН	7442	7250	97,4	-192
КАРА-СУУСКИЙ РАЙОН	6143	6307	102,7	164
в т.ч. г.КАРА-СУУ	-	-	-	-
НООКАТСКИЙ РАЙОН	8767	8787	100,2	20
в т.ч.г.НООКАТ	-	-	-	-
УЗГЕНСКИЙ РАЙОН	12494	14471	115,8	1977
в т.ч. г.УЗГЕН	-	-	-	-
ЧОН-АЛАЙСКИЙ РАЙОН	4709	5082	107,9	373
<b>ТАЛАССКАЯ ОБЛАСТЬ</b>	<b>18686</b>	<b>18325</b>	<b>98,1</b>	<b>-361</b>
БАКАЙ-АТИНСКИЙ РАЙОН	4723	4229	89,5	-494
КАРА-БУУРИНСКИЙ РАЙОН	3242	3303	101,9	61
МАНАССКИЙ РАЙОН	5021	5100	101,6	79
ТАЛАССКИЙ РАЙОН	5680	5673	99,9	-7
г.ТАЛАС	20	20	100,0	-
<b>ЧУЙСКАЯ ОБЛАСТЬ</b>	<b>112966</b>	<b>108752</b>	<b>96,3</b>	<b>-4214</b>
АЛАМУДУНСКИЙ РАЙОН	10785	10241	95,0	-544
ЖАЙЫЛСКИЙ РАЙОН	21624	20207	93,4	-1417
КЕМИНСКИЙ РАЙОН	11819	11624	98,4	-195
МОСКОВСКИЙ РАЙОН	11288	11234	99,5	-54
ПАНФИЛОВСКИЙ РАЙОН	9132	9395	102,9	263
СОКУЛУКСКИЙ РАЙОН	13945	12543	89,9	-1402
в т.ч. г.ШОПОКОВ	17	17	100,0	-
ЫСЫК-АТИНСКИЙ РАЙОН	20850	20136	96,6	-714
в т.ч. г.КАНТ	38	38	100,0	-
ЧУЙСКИЙ РАЙОН	13523	13372	98,9	-151
<b>г.БИШКЕК</b>	<b>47</b>	<b>71</b>	<b>151,1</b>	<b>24</b>
<b>г.ОШ</b>	<b>196</b>	<b>189</b>	<b>96,4</b>	<b>-7</b>

### Кукуруза на силос и зеленый корм

(гектаров)

Наименование территории	Сельское хозяйство всего			
	2017г.	2018г.	2018г. к 2017г.	
			%	+, -
<b>А</b>	1	2	3	4
<b>КЫРГЫЗСКАЯ РЕСПУБЛИКА</b>	<b>2402</b>	<b>2207</b>	<b>91,9</b>	<b>-195</b>
<b>БАТКЕНСКАЯ ОБЛАСТЬ</b>	<b>1296</b>	<b>1156</b>	<b>89,2</b>	<b>-140</b>
КАДАМЖАЙСКИЙ РАЙОН	501	514	102,6	13
ЛЕЙЛЕКСКИЙ РАЙОН	795	642	80,8	-153
<b>ОШСКАЯ ОБЛАСТЬ</b>	<b>21</b>	<b>26</b>	<b>123,8</b>	<b>5</b>
АРАВАНСКИЙ РАЙОН	21	26	123,8	5
<b>ТАЛАССКАЯ ОБЛАСТЬ</b>	<b>1</b>	<b>-</b>	<b>-</b>	<b>-1</b>
МАНАССКИЙ РАЙОН	1	-	-	-1
<b>ЧУЙСКАЯ ОБЛАСТЬ</b>	<b>1084</b>	<b>1025</b>	<b>94,6</b>	<b>-59</b>
АЛАМУДУНСКИЙ РАЙОН	418	326	78,0	-92
СОКУЛУКСКИЙ РАЙОН	143	142	99,3	-1
БЫСЫК-АТИНСКИЙ РАЙОН	523	557	106,5	34

## Укосная площадь многолетних трав посева прошлых лет

(гектаров)

Наименование территории	Сельское хозяйство всего			
	2017г.	2018г.	2018г. к 2017г.	
			%	+, -
<b>А</b>	<b>1</b>	<b>2</b>	<b>3</b>	<b>4</b>
<b>КЫРГЫЗСКАЯ РЕСПУБЛИКА</b>	<b>322555</b>	<b>330590</b>	<b>102,5</b>	<b>8035</b>
<b>БАТКЕНСКАЯ ОБЛАСТЬ</b>	<b>10871</b>	<b>11362</b>	<b>104,5</b>	<b>491</b>
БАТКЕНСКИЙ РАЙОН	1172	1645	140,4	473
КАДАМЖАЙСКИЙ РАЙОН	4551	4540	99,8	-11
ЛЕЙЛЕКСКИЙ РАЙОН	4788	4831	100,9	43
в т.ч. г.ИСФАНА	1330	1336	100,5	6
г.БАТКЕН	29	25	86,2	-4
г.КЫЗЫЛ-КИЯ	331	321	96,8	-10
<b>ДЖАЛАЛ-АБАДСКАЯ ОБЛАСТЬ</b>	<b>33469</b>	<b>34146</b>	<b>102,0</b>	<b>677</b>
АКСЫЙСКИЙ РАЙОН	6273	6453	102,9	180
в т.ч. г.КЕРБЕН	1526	1696	111,1	170
АЛА-БУКИНСКИЙ РАЙОН	2466	1256	50,9	-1210
БАЗАР-КОРГОНСКИЙ РАЙОН	2138	2043	95,6	-95
НООКЕНСКИЙ РАЙОН	4234	3861	91,2	-373
в т.ч. г.КОЧКОР-АТА	60	48	80,0	-12
СУЗАКСКИЙ РАЙОН	4429	4689	105,9	260
в т.ч. г.КОК-ЖАНГАК	111	111	100,0	-
ТОГУЗ-ТОРОУСКИЙ РАЙОН	6030	6895	114,3	865
ТОКТОГУЛЬСКИЙ РАЙОН	4006	4791	119,6	785
ЧАТКАЛЬСКИЙ РАЙОН	3251	3355	103,2	104
г.ДЖАЛАЛ-АБАД	617	779	126,3	162
г.МАЙЛУУ-СУУ	25	24	96,0	-1
<b>ИССЫК-КУЛЬСКАЯ ОБЛАСТЬ</b>	<b>62291</b>	<b>62422</b>	<b>100,2</b>	<b>131</b>
АК-СУЙСКИЙ РАЙОН	11909	11265	94,6	-644
ЖЕТИ-ОГУЗСКИЙ РАЙОН	17010	17002	100,0	-8
ИССЫК-КУЛЬСКИЙ РАЙОН	9887	9954	100,7	67
в т.ч. г.ЧОЛПОН-АТА	92	92	100,0	-
ТОНСКИЙ РАЙОН	8854	9089	102,7	235
ТЮПСКИЙ РАЙОН	14514	14992	103,3	478
г.КАРАКОЛ	115	118	102,6	3
г.БАЛЫКЧЫ	2	2	100,0	-
<b>НАРЫНСКАЯ ОБЛАСТЬ</b>	<b>67975</b>	<b>69183</b>	<b>101,8</b>	<b>1208</b>
АК-ТАЛИНСКИЙ РАЙОН	10858	11236	103,5	378
АТ-БАШЫНСКИЙ РАЙОН	23170	23321	100,7	151
ЖУМГАЛЬСКИЙ РАЙОН	8663	8733	100,8	70
КОЧКОРСКИЙ РАЙОН	12396	13124	105,9	728
НАРЫНСКИЙ РАЙОН	12850	12737	99,1	-113
г.НАРЫН	38	32	84,2	-6
<b>ОШСКАЯ ОБЛАСТЬ</b>	<b>37095</b>	<b>40290</b>	<b>108,6</b>	<b>3195</b>
АЛАЙСКИЙ РАЙОН	1768	1924	108,8	156
АРАВАНСКИЙ РАЙОН	2294	2227	97,1	-67
КАРА-КУЛЖИНСКИЙ РАЙОН	6540	6355	97,2	-185
КАРА-СУУСКИЙ РАЙОН	4942	5320	107,6	378
НООКАТСКИЙ РАЙОН	8184	8006	97,8	-178
УЗГЕНСКИЙ РАЙОН	9344	12464	133,4	3120
ЧОН-АЛАЙСКИЙ РАЙОН	4023	3994	99,3	-29

**Укосная площадь многолетних трав посева прошлых лет**

(гектаров)

Наименование территории	Сельское хозяйство всего			
	2017г.	2018г.	2018г. к 2017г.	
			%	+, -
<b>А</b>	<b>1</b>	<b>2</b>	<b>3</b>	<b>4</b>
<b>ТАЛАССКАЯ ОБЛАСТЬ</b>	<b>15761</b>	<b>15333</b>	<b>97,3</b>	<b>-428</b>
БАКАЙ-АТИНСКИЙ РАЙОН	4376	3860	88,2	-516
КАРА-БУУРИНСКИЙ РАЙОН	2853	2970	104,1	117
МАНАССКИЙ РАЙОН	4254	4307	101,2	53
ТАЛАССКИЙ РАЙОН	4264	4182	98,1	-82
г.ТАЛАС	14	14	100,0	-
<b>ЧУЙСКАЯ ОБЛАСТЬ</b>	<b>94946</b>	<b>97688</b>	<b>102,9</b>	<b>2742</b>
АЛАМУДУНСКИЙ РАЙОН	9169	8313	90,7	-856
ЖАЙЫЛСКИЙ РАЙОН	13502	17667	130,8	4165
КЕМИНСКИЙ РАЙОН	10705	10246	95,7	-459
МОСКОВСКИЙ РАЙОН	10616	10311	97,1	-305
ПАНФИЛОВСКИЙ РАЙОН	8191	8715	106,4	524
СОКУЛУКСКИЙ РАЙОН	12020	10706	89,1	-1314
в т.ч. г.ШОПОКОВ	3	3	100,0	-
БЫСЫК-АТИНСКИЙ РАЙОН	17564	18725	106,6	1161
в т.ч. г.КАНТ	38	38	100,0	-
ЧУЙСКИЙ РАЙОН	13179	13005	98,7	-174
<b>г.БИШКЕК</b>	<b>18</b>	<b>24</b>	<b>133,3</b>	<b>6</b>
<b>г.ОШ</b>	<b>129</b>	<b>143</b>	<b>110,7</b>	<b>14</b>

## Многолетние беспокровные травы

(гектаров)

Наименование территории	Сельское хозяйство всего			
	2017г.	2018г.	2018г. к 2017г.	
			%	+, -
А	1	2	3	4
<b>КЫРГЫЗСКАЯ РЕСПУБЛИКА</b>	<b>36220</b>	<b>28428</b>	<b>78,5</b>	<b>-7792</b>
<b>БАТКЕНСКАЯ ОБЛАСТЬ</b>	<b>1641</b>	<b>1021</b>	<b>62,2</b>	<b>-620</b>
БАТКЕНСКИЙ РАЙОН	612	78	12,7	-534
КАДАМЖАЙСКИЙ РАЙОН	10	3	30,0	-7
ЛЕЙЛЕКСКИЙ РАЙОН	985	880	89,3	-105
в т.ч. г.ИСФАНА	238	242	101,7	4
г.КЫЗЫЛ-КИЯ	34	60	176,5	26
<b>ДЖАЛАЛ-АБАДСКАЯ ОБЛАСТЬ</b>	<b>6022</b>	<b>6628</b>	<b>110,1</b>	<b>606</b>
АКСЫЙСКИЙ РАЙОН	358	374	104,5	16
в т.ч. г.КЕРБЕН	283	110	38,9	-173
АЛА-БУКИНСКИЙ РАЙОН	1347	2505	186,0	1158
БАЗАР-КОРГОНСКИЙ РАЙОН	43	469	1090,7	426
НООКЕНСКИЙ РАЙОН	303	178	58,7	-125
СУЗАКСКИЙ РАЙОН	267	202	75,7	-65
ТОГУЗ-ТОРОУСКИЙ РАЙОН	930	314	33,8	-616
ТОКТОГУЛЬСКИЙ РАЙОН	2172	1949	89,7	-223
ЧАТКАЛЬСКИЙ РАЙОН	300	351	117,0	51
г.КАРА-КУЛЬ	7	7	100,0	-
г.ТАШ-КУМЫР	295	279	94,6	-16
<b>ИССЫК-КУЛЬСКАЯ ОБЛАСТЬ</b>	<b>38</b>	<b>64</b>	<b>168,4</b>	<b>26</b>
ЖЕТИ-ОГУЗСКИЙ РАЙОН	-	18	-	18
г.КАРАКОЛ	38	46	121,1	8
<b>НАРЫНСКАЯ ОБЛАСТЬ</b>	<b>3440</b>	<b>3581</b>	<b>104,1</b>	<b>141</b>
АК-ТАЛИНСКИЙ РАЙОН	96	-	-	-96
АТ-БАШЫНСКИЙ РАЙОН	69	192	278,3	123
ЖУМГАЛЬСКИЙ РАЙОН	295	230	78,0	-65
КОЧКОРСКИЙ РАЙОН	2112	2154	102,0	42
НАРЫНСКИЙ РАЙОН	868	1005	115,8	137
<b>ОШСКАЯ ОБЛАСТЬ</b>	<b>6043</b>	<b>5098</b>	<b>84,4</b>	<b>-945</b>
АЛАЙСКИЙ РАЙОН	156	-	-	-156
АРАВАНСКИЙ РАЙОН	51	34	66,7	-17
КАРА-КУЛЖИНСКИЙ РАЙОН	902	895	99,2	-7
КАРА-СУУСКИЙ РАЙОН	1201	987	82,2	-214
НООКАТСКИЙ РАЙОН	583	781	134,0	198
УЗГЕНСКИЙ РАЙОН	3150	2007	63,7	-1143
ЧОН-АЛАЙСКИЙ РАЙОН	-	394	-	394



### Многолетние беспокровные травы

(гектаров)

Наименование территории	Сельское хозяйство всего			
	2017г.	2018г.	2018г. к 2017г.	
			%	+, -
<b>А</b>	<b>1</b>	<b>2</b>	<b>3</b>	<b>4</b>
<b>ТАЛАССКАЯ ОБЛАСТЬ</b>	<b>2924</b>	<b>2992</b>	<b>102,3</b>	<b>68</b>
БАКАЙ-АТИНСКИЙ РАЙОН	347	369	106,3	22
КАРА-БУУРИНСКИЙ РАЙОН	389	333	85,6	-56
МАНАССКИЙ РАЙОН	766	793	103,5	27
ТАЛАССКИЙ РАЙОН	1416	1491	105,3	75
г.ТАЛАС	6	6	100,0	-
<b>ЧУЙСКАЯ ОБЛАСТЬ</b>	<b>16023</b>	<b>8958</b>	<b>55,9</b>	<b>-7065</b>
АЛАМУДУНСКИЙ РАЙОН	972	1357	139,6	385
ЖАЙЫЛСКИЙ РАЙОН	8110	2528	31,2	-5582
КЕМИНСКИЙ РАЙОН	1114	1378	123,7	264
МОСКОВСКИЙ РАЙОН	298	275	92,3	-23
ПАНФИЛОВСКИЙ РАЙОН	745	666	89,4	-79
СОКУЛУКСКИЙ РАЙОН	1781	1689	94,8	-92
в т.ч. г.ШОПОКОВ	14	14	100,0	-
ЫСЫК-АТИНСКИЙ РАЙОН	2659	698	26,3	-1961
ЧУЙСКИЙ РАЙОН	344	367	106,7	23
<b>г.БИШКЕК</b>	<b>22</b>	<b>40</b>	<b>181,8</b>	<b>18</b>
<b>г.ОШ</b>	<b>67</b>	<b>46</b>	<b>68,9</b>	<b>-21</b>

## Однолетние травы

(гектаров)

Наименование территории	Сельское хозяйство всего			
	2017г.	2018г.	2018г. к 2017г.	
			%	+, -
<b>А</b>	<b>1</b>	<b>2</b>	<b>3</b>	<b>4</b>
<b>КЫРГЫЗСКАЯ РЕСПУБЛИКА</b>	<b>9735</b>	<b>8360</b>	<b>85,9</b>	<b>-1375</b>
<b>БАТКЕНСКАЯ ОБЛАСТЬ</b>	<b>1368</b>	<b>1506</b>	<b>110,1</b>	<b>138</b>
КАДАМЖАЙСКИЙ РАЙОН	1368	1506	110,1	138
<b>ИССЫК-КУЛЬСКАЯ ОБЛАСТЬ</b>	<b>252</b>	<b>294</b>	<b>116,7</b>	<b>42</b>
АК-СУЙСКИЙ РАЙОН	142	184	129,6	42
ТОНСКИЙ РАЙОН	110	110	100,0	-
<b>НАРЫНСКАЯ ОБЛАСТЬ</b>	<b>5479</b>	<b>3819</b>	<b>69,7</b>	<b>-1660</b>
АК-ТАЛИНСКИЙ РАЙОН	270	-	-	-270
АТ-БАШЫНСКИЙ РАЙОН	2597	1586	61,1	-1011
КОЧКОРСКИЙ РАЙОН	1059	1119	105,7	60
НАРЫНСКИЙ РАЙОН	1553	1114	71,7	-439
<b>ОШСКАЯ ОБЛАСТЬ</b>	<b>2151</b>	<b>2169</b>	<b>100,8</b>	<b>18</b>
АЛАЙСКИЙ РАЙОН	1465	1475	100,7	10
ЧОН-АЛАЙСКИЙ РАЙОН	686	694	101,2	8
<b>ЧУЙСКАЯ ОБЛАСТЬ</b>	<b>478</b>	<b>565</b>	<b>118,2</b>	<b>87</b>
АЛАМУДУНСКИЙ РАЙОН	226	245	108,4	19
МОСКОВСКИЙ РАЙОН	163	163	100,0	-
СОКУЛУКСКИЙ РАЙОН	-	1	-	1
ЫСЫК-АТИНСКИЙ РАЙОН	89	156	175,3	67
<b>г.БИШКЕК</b>	<b>7</b>	<b>7</b>	<b>100,0</b>	<b>-</b>

**Прочие кормовые культуры**

(гектаров)

Наименование территории	Сельское хозяйство всего			
	2017г.	2018г.	2018г. к 2017г.	
			%	+, -
А	1	2	3	4
<b>КЫРГЫЗСКАЯ РЕСПУБЛИКА</b>	<b>558</b>	<b>539</b>	<b>96,6</b>	<b>-19</b>
<b>ИССЫК-КУЛЬСКАЯ ОБЛАСТЬ</b>	<b>43</b>	<b>23</b>	<b>53,5</b>	<b>-20</b>
АК-СУЙСКИЙ РАЙОН	40	20	50,0	-20
ТЮПСКИЙ РАЙОН	3	3	100,0	-
<b>ЧУЙСКАЯ ОБЛАСТЬ</b>	<b>515</b>	<b>516</b>	<b>100,2</b>	<b>1</b>
ЖАЙЫЛСКИЙ РАЙОН	12	12	100,0	-
МОСКОВСКИЙ РАЙОН	291	485	166,7	194
ПАНФИЛОВСКИЙ РАЙОН	196	14	7,1	-182
СОКУЛУКСКИЙ РАЙОН	1	5	500,0	4
БСЫК-АТИНСКИЙ РАЙОН	15	-	-	-15