



Кыргыз Республикасынын Улуттук статистика комитети



**2022-жылы Кыргыз Республикасынын
эл жана турак жай фондун каттоо**

I КИТЕП

Калктын негизги социалдык-демографиялык мүнөздөмөлөрү

Бишкек 2023

УДК 314
ББК 60.7
Э 27

Калктын негизги социалдык-демографиялык мүнөздөмөлөрү

Редакциялык-басмалык кеңеши:

Кеңештин төрагасы - Б. Кудайбергенов
Кеңештин мүчөлөрү: - А. Орозбаева
- Б. Шокенов
- З. Жумалиев
- М. Эшкожоев
- Ч. Турдубаева
- В. Бирюкова
- Э. Исенкулова

Ушул басылма менен байланыштуу маалымат алуу үчүн төмөнкү дарек боюнча кайрылууга болот:

Бишкек ш., Фрунзе көч., 374
телефон: 996 (312) 325336;

Кыргыз Республикасынын Улуттук статистика комитети
Статистикалык каттоолор жана геомаалыматтык системалар бөлүмү
П27 2022-жылы Кыргыз Республикасынын эл жана турак жай фондун каттоо:
I китеп: Калктын негизги социалдык-демографиялык мүнөздөмөлөрү. -Б.: 2023
ISBN 978-9967-28-695-5

Жыйнак 2022-жылы Кыргыз Республикасынын эл жана турак жай фондун каттоонун жыйынтыктары боюнча алынган калктын негизги социалдык-демографиялык мүнөздөмөлөрү жөнүндө маалыматтарды камтыйт.

Ал бийлик жана башкаруу органдары, ишканалардын жана уюмдардын социалдык-экономикалык кызматтары, демографиялык мүнөздөгү маселелер менен алектенген илимий жана эксперттик ийримдерге, жогорку кесиптик окуу жайларынын (ЖКОЖ) аспиранттары жана студенттери, жалпы маалымат каражаттары, жеке адамдар үчүн арналды.

Расмий статистиканы жана тиешелүү метамаалыматтарды колдонууда пайдалануучулар алардын булагына шилтеме жасоого милдеттүү («Расмий статистика жөнүндө» Кыргыз Республикасынын Мыйзамынын 30-беренеси).

Жыйнакта басылган маалыматтар алдын ала маалыматтар болуп саналат.

Жыйнакта шарттуу белгилер кабыл алынды:

- кубулуш жок;

... маалыматтар жок;

0,0 көрсөткүчтүн мааниси бирден аз

Айрым учурларда кошулган суммадан жыйынтыктардын бир аз айырмачылыктары алардын тегеректелиши менен түшүндүрүлөт.

O 15020000000-13
ISBN 978-9967-28-695-5

УДК 314
ББК 60.7

Интернет: www.stat.kg
e-mail: nsc_mail@stat.kg

Кыргыз Республикасынын
Улуттук статистика комитети, 2023

I. КИРИШ СӨЗ

«Калктын негизги социалдык-демографиялык мүнөздөмөлөрү» жыйнагы республиканын административдик-аймактык түзүлүшү, 2022-жылы Кыргыз Республикасынын эл жана турак жай фондун каттоонун жыйынтыктары боюнча алынган калктын негизги социалдык-демографиялык мүнөздөмөлөрү жөнүндө маалыматтар, ошондой эле мурдагы эл каттоолордун айрым маалыматтары камтылган биринчи басылма болуп саналат. Жыйнактагы көрсөткүчтөр туруктуу калк боюнча келтирилди.

Сунушталган басылма кыргыз жана орус тилдеринде даярдалды.

Кийинчерээк басылмалардын графигине ылайык эл жана турак жай фондун каттоонун толук жыйынтыктары, анын ичинде калктын географиялык, демографиялык, экономикалык жана социалдык белгилери, тышкы жана ички миграция, үй-бүлөлөрдүн жана үй чарбалардын белгилери, ошондой эле турак жайлардын белгилери камтылган тематикалык жыйнактар басылып чыгат:

		Басып чыгаруу мөөнөтү
I китеп	Калктын негизги социалдык-демографиялык мүнөздөмөлөрү	2023-ж. I квартал
II китеп 1-бөлүк	Кыргызстандын калкы	2023-ж. II квартал
III китеп (серия P)	Кыргыз Республикасынын региондору	2023-ж. III - IV квартал
	P1 Баткен облусу P2 Жалал-Абад облусу P3 Ысык-Көл облусу P4 Нарын облусу P5 Ош облусу P6 Талас облусу P7 Чүй облусу P8 Бишкек ш. P9 Ош ш.	
II китеп 2-бөлүк	Кыргыз Республикасынын калкынын экономикалык активдүүлүгү жана иш менен камсыздуулугу	2023-ж. IV квартал
II китеп 3-бөлүк	Кыргыз Республикасынын калкынын миграциясы	2024-ж. I квартал
IV китеп	Кыргыз Республикасынын калкынын турак жай фонду жана жашоо шарттары	2024-ж. II квартал
V китеп	Кыргыз Республикасынын үй чарбалары жана үй-бүлөлөрү	2024-ж. III квартал
VI китеп	Негизги уюштуруучу жана методологиялык жоболор	2024-ж. декабрь

МАЗМУНУ

I. Кириш сөз	3
II. Кыргыз Республикасынын административдик-аймактык түзүлүшү	5
№ 1 карта. Кыргыз Республикасынын административдик-аймактык түзүлүшү.....	6
№ 2 карта. Кыргыз Республикасынын туруктуу калкынын саны.....	7
III. Калктын негизги социалдык-демографиялык мүнөздөмөлөрү	8
IV. Басылма таблицалар	
1-таблица. Кыргыз Республикасынын административдик-аймактык түзүлүшү.....	15
2-таблица. Туруктуу шаардык жана айылдык калктын саны жана анын аймактар боюнча жалпы санындагы салыштырмалуу салмагы..	15
3-таблица. Облустардын, шаарлардын, райондордун, шаар тибиндеги поселоктордун жана айылдардын туруктуу, шаардык жана айылдык калктын саны.....	16
4-таблица. Облустардын, шаарлардын, райондордун, шаар тибиндеги поселоктордун жана айылдардын туруктуу, шаардык жана айылдык калктын саны.....	19
5-таблица. Убактылуу жок болгон калкты бөлүштүрүү.....	76
6-таблица. Убактылуу жок болгон калктын себептери, убакыты жана 2022-жылы келген жери боюнча бөлүштүрүү.....	77
7-таблица. Убактылуу жок болгон калктын жынысы жана аймактар боюнча бөлүштүрүү саны.....	78
8-таблица. Убактылуу жашаган калктын себептери жана убакыты боюнча бөлүштүрүү	79
9-таблица. Туруктуу шаардык жана айылдык калктын жынысы жана аймактар боюнча саны.....	80
10-таблица. Туруктуу шаар жана айылдык калктын, эркектер жана аялдардын аймактар боюнча салыштырмалуу салмагы	81
11-таблица. 15 жаш жана андан улуу курактагы туруктуу калктын жынысы жана 2022-ж. никедеги абалы боюнча саны.....	82
12-таблица. 15 жаш жана андан улуу курактагы туруктуу калктын жынысы жана никедеги абалы боюнча салыштырмалуу салмагы	82
13-таблица. 15 жаш жана андан улуу курактагы туруктуу калктын билим деңгээли боюнча саны.....	83
14-таблица. 15 жаш жана андан улуу курактагы туруктуу калктын билим деңгээли боюнча салыштырмалуу салмагы.....	83
V. Методологиялык принциптер	84
VI. Кабыл алынган кыскартуулар	87

II. КЫРГЫЗ РЕСПУБЛИКАСЫНЫН АДМИНИСТРАТИВДИК-АЙМАКТЫК ТҮЗҮЛҮШҮ

Кыргыз Республикасынын административдик- аймактык түзүлүшү

Кыргыз Республикасы 7 облустан жана республикалык маанидеги 2 шаардан (Бишкек жана Ош) турат. Ар бир облус өзүнүн курамында облустук маанидеги райондорду жана шаарларды камтыйт. Райондорго райондук маанидеги шаарлар, шаар тибиндеги поселоктор, поселоктор жана өз кезегинде, алар айылдарды бириктирген айыл аймактары кирет. (№ 1 карта).

2009 жана 2022-жылдардагы каттоолордун ортосундагы мезгилде олуттуу административдик-аймактык өзгөрүүлөр болду. 2012-жылы шаар түрүндөгү алты поселок (шаар тибиндеги поселок (штп.)) райондук маанидеги шаарларга: Баткен облусунда – Айдаркен жана Кадамжай шаарлары, Жалал-Абад облусунда – Токтогул шаары., Чүй облусунда – Кайыңды, Кемин жана Орловка шаарларына айландырылды.

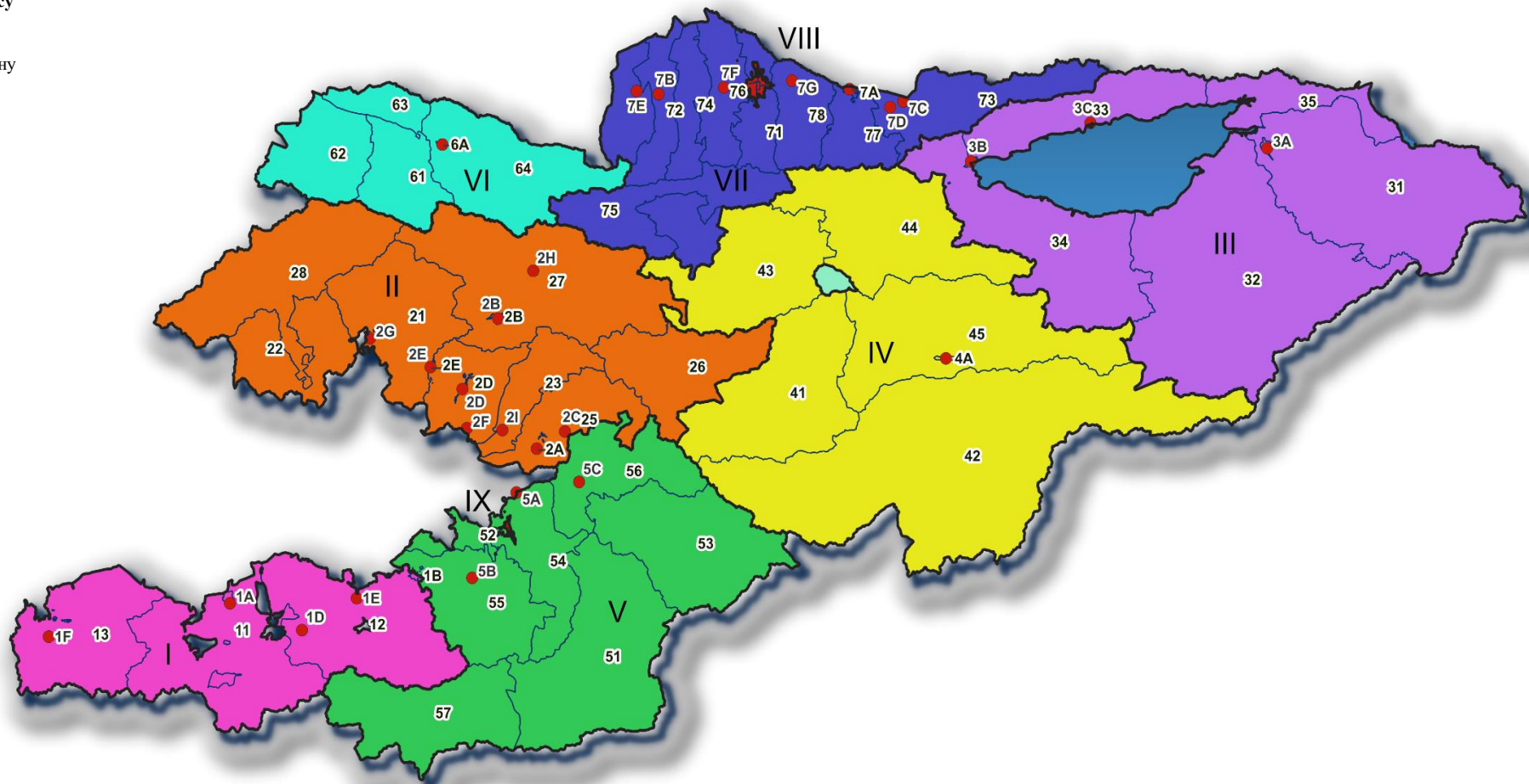
Шаар тибиндеги башка он үч поселок (Баткен облусунда - Советский жана Чаувай штп., Жалал-Абад облусунда - Сумсар жана Терек-Сай штп., Ысык-Көл облусунда - Жыргалаң, Кажы-Сай жана Ак-Булак штп., Нарын облусунда - Миң-Куш жана Достук штп., Ош облусунда - Сары-Таш жана Найман шаар тибиндеги поселоктор, Талас облусунда - Маймак штп. жана Чүй облусунда - Ак-Түз штп.) айыл категориясына киргизилди, анын негизинде айыл аймактар түзүлдү. Мындан тышкары, 100гө жакын айылдык калктуу конуштар айыл деген расмий статусун алышты.

2021-жылы (Жалал-Абад облусунун Базар-Коргон айыл аймагынын жана Базар-Коргон районундагы Кеңеш айыл аймагынын жерлеринин бир бөлүгүнүн негизинде Базар-Коргон шаары түзүлгөн). 2022-жылы Баткен облусунун Лейлек районундагы Исфана шаары Раззаков шаары болуп өзгөртүлдү. Бишкек шаары боюнча айтсак, акыркы жылдары шаардын административдик чектеринен тышкары курулган жаңы калк конуштары мурунку эл жана турак жай фондун каттоолордой эле, борбор шаарга таандык катары эсепке алынды.

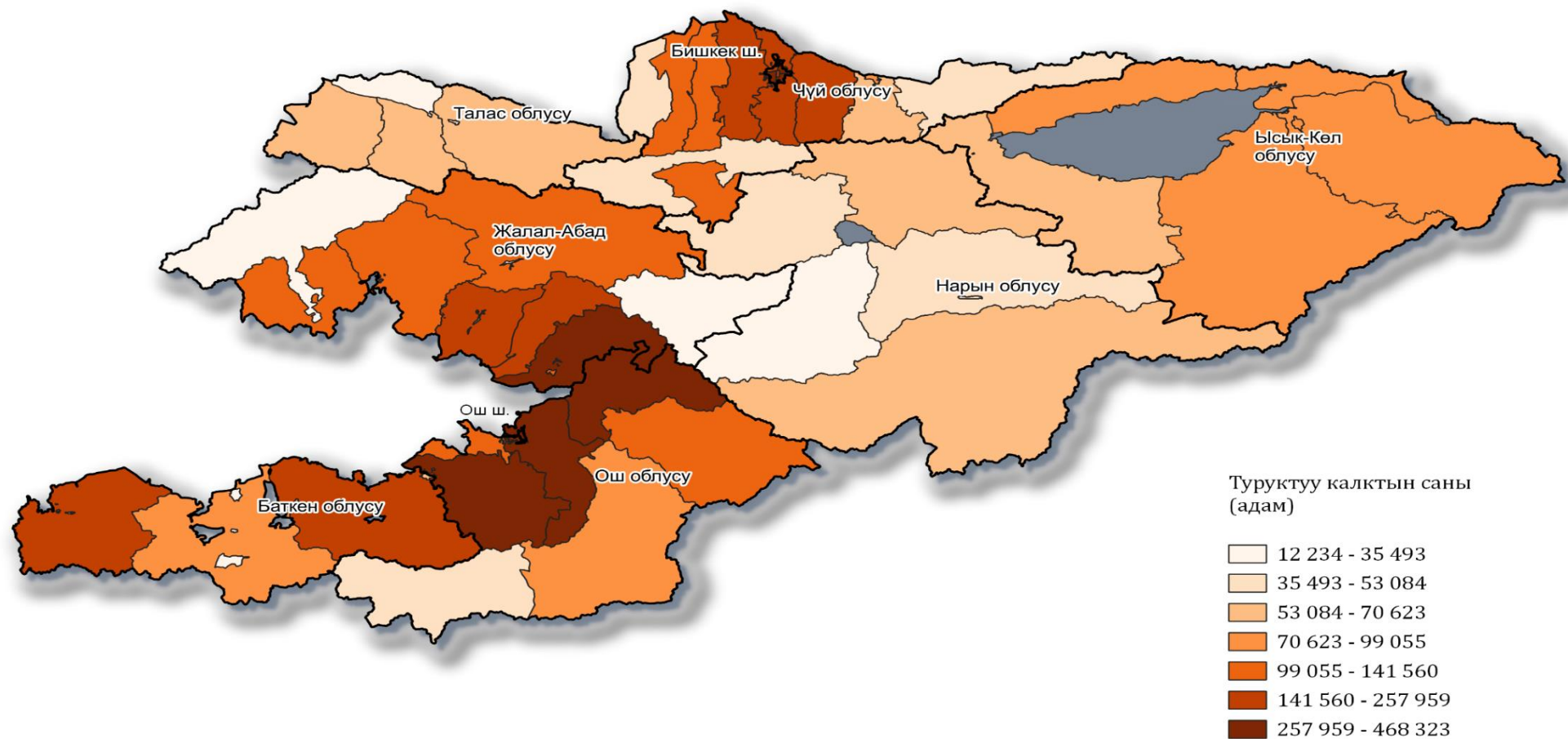
Республиканын жалпы туруктуу калкынын 35 пайызын түзгөн шаар калкы 32 шаарда, 9 шаар тибиндеги поселоктордо жана 3 поселок, б.а. 44 шаарда жашайт. Шаар калкынын дээрлик 98 пайызы шаарларда жашайт. Айыл калкы, анын ичине 1981 айыл кирген 452 айылдык аймактарда (жергиликтүү коомчулуктарда) жашайт.

Кыргыз Республикасынын административдик-аймактык түзүлүшү

I Баткен облусу	III Ысык-Көл облусу	IV Нарын облусу	V Ош облусу	VI Талас облусу	VIII Бишкек ш.
11 Баткен району	31 Ак-Суу району	41 Ак-Талаа району	51 Алай району	61 Бакай-Ата району	IX Ош ш.
12 Кадамжай району	32 Жети-Өгүз району	42 Ат-Башы району	52 Араван району	62 Кара-Буура району	
13 Лейлек району	33 Ысык-Көл району	43 Жумгал району	53 Кара-Кулжа району	63 Манас району	
1A Баткен ш.	34 Тоң району	44 Кочкор району	54 Кара-Суу району	64 Талас району	
1B Кызыл-Кыя ш.	35 Түп району	45 Нарын району	55 Ноокат району	6A Талас ш.	
1C Сүлүктү ш.	3A Каракол ш.	4A Нарын ш.	56 Өзгөн району		
1D Айдаркен ш.	3B Балыкчы ш.		57 Чон-Алай району		
1E Кадамжай ш.	3C Чолпон-Ата ш.		5A Кара-Суу ш.		
1F Раззаков ш.			5B Ноокат ш.		
			5C Өзгөн ш.		
II Жалал-Абад облусу					
21 Аксы району					
22 Ала-Бука району					
23 Базар-Коргон району					
24 Ноокен району					
25 Сузак району					
26 Тогуз-Торо району					
27 Токтогул району					
28 Чаткал району					
2A Жалал -Абад ш.					
2B Кара-Көл ш.					
2C Кок-Жаңгак ш.					
2D Майлуу-Суу ш.					
2E Таш-Көмүр ш.					
2F Кочкор-Ата ш.					
2G Кербен ш.					
2H Токтогул ш.					
2I Базар-Коргон ш.					
VI Чүй облусу					
71 Аламүдүн району					
72 Жайыл району					
73 Кемин району					
74 Москва району					
75 Панфилов району					
76 Сокулук району					
77 Чүй району					
78 Ысык-Ата району					
7A Токмок ш.					
7B Кара-Балта ш.					
7C Кемин ш.					
7D Орловка ш.					
7E Кайыңды ш.					
7F Шопоков ш.					
7G Кант ш.					



Кыргыз Республикасынын туруктуу калкынын саны



III. КАЛКТЫН НЕГИЗГИ СОЦИАЛДЫК-ДЕМОГРАФИЯЛЫК МҮНӨЗДӨМӨЛӨРҮ

Калктын саны жана жайгашуусу

Кыргыз Республикасы үчүн анын аймагы боюнча калктын бирдей эмес жайгашуусу мүнөздүү. Кыргызстан жалпысынан – калк аз жайгашкан өлкө болуп саналат. Туруктуу калктын орточо жыштыгы 1 кв. кмга 35 адамды түзөт. Калк өтө сейрек жайгашкан райондор (тоолуу райондор) жана өрөөндөрдө жана шаарларда калктын көпчүлүгү топтолгон райондор бар, бул көбүнчө жаратылыш-климаттык шарттардын өзгөчөлүгү жана өлкөнүн экономикасынын өзгөчөлүктөрү менен шартталган. (№ 2 карта).

Чүй өрөөнүндө калк абдан жыш жайгашкан, ал аянты боюнча өлкөнүн аймагынын 10,2 пайызын ээлейт. Бул жерде өнөр жай ишканалары көп топтолгон жана айыл чарбасы өнүккөн, мында 2022-жылдагы эл каттоонун жыйынтыктары боюнча белгиленгендей, Бишкек шаарынын тургундарын кошкондо жалпы калктын 31,4 пайызы жашайт, ал эми калктын жыштыгы 1 кв. кмга 107 адамды түзөт. Кыргызстандын калкынын салыштырмалуу жыш жайгашкан аймактарына Ош облусу жана Ош шаары кирет (1 кв. кмга 61 адам), анда калктын 25,8 пайызы жашайт. Башка облустарда - Баткен жана Жалал-Абад облустарында калктын жыштыгы 1 кв. кмга, тиешелүүлүгүнө жараша, 33 жана 38 адамды түзөт. Талас облусу – 24 адам. Калктын жайгашуусунун жыштыгы төмөн болуп Нарын облусу (1 кв. кмга 7 адам), Ысык-Көл облусу (1 кв. кмга 12 адам) саналат.

Демографиялык статистикада калктын эки категориясы колдонулат: болгон калк жана туруктуу калк.

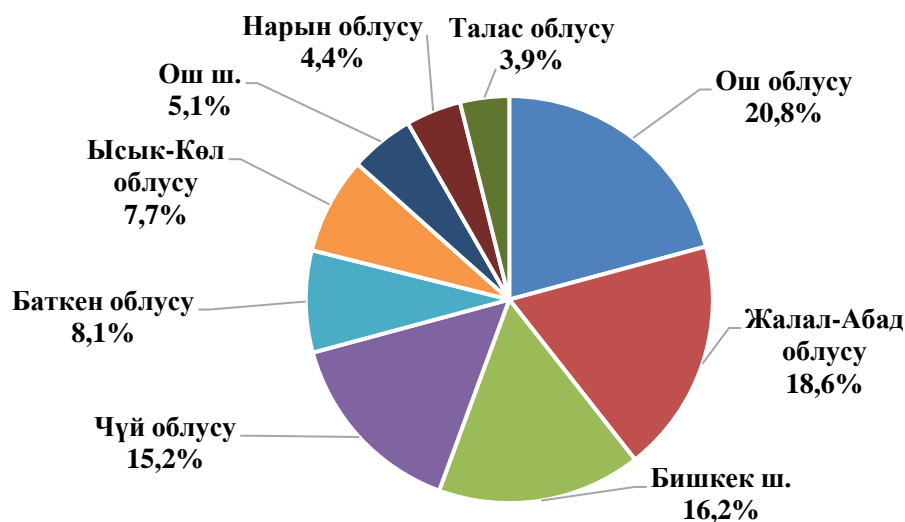
Туруктуу калк – ошол калктуу конушта туруктуу жашаган, анын ичинде каттоо учурунда убактылуу жок болгон калк.

2022-жылдын 25-мартына карата Кыргыз Республикасынын туруктуу калкынын саны 6 936 156 адамды түздү, анын ичинен 2 408 183 адам – шаардык калк жана 4 527 973 адам – айылдык калк.

2009-жылдагы каттоодон кийин өткөн он үч жылдын ичинде Кыргыз Республикасынын туруктуу жашоочуларынын саны 1573,4 миң адамга же 29,3 пайызга, анын ичинде шаардыктар - 581 миң адамга же 31,8 пайызга, айылдыктар - 992,3 миң адамга же 28,1 пайызга көбөйдү.

1-график: 2022-жылда туруктуу калктын санынын аймактар боюнча бөлүштүрүлүшү

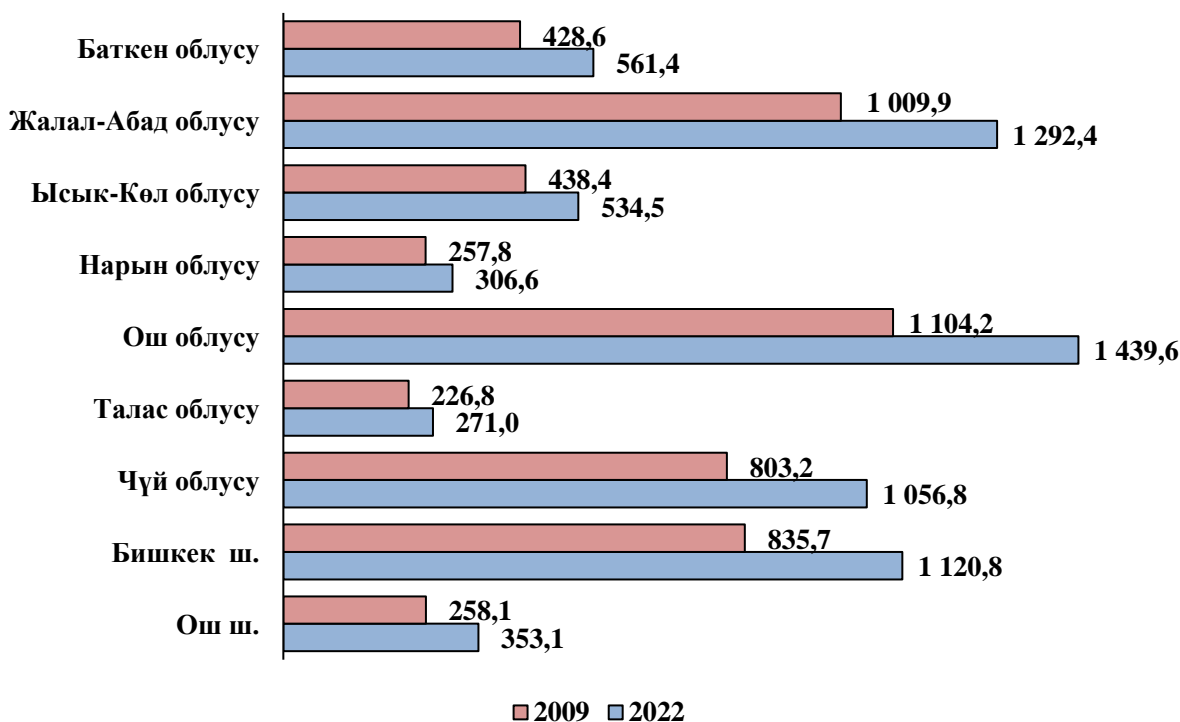
(жыйынтыкка карата пайыз менен)



2009-2022-жылдары республиканын региондору боюнча туруктуу калктын санынын өсүшү бирдей эмес. Туруктуу калктын санынын эң көп өсүшү Ош шаарында – 36,8 пайызга жана Бишкек шаарында – 34,1 пайызга, Чүй облусунда – 31,6 пайызга, Баткен облусунда – 31 пайызга, ал эми башка облустарда ал анча чоң эмес – Нарын облусунда – 18,9 пайызга, Талас облусунда – 19,4 пайызга өскөнү байкалат.

2-график: Туруктуу калктын санынын аймактар боюнча өзгөрүшү

(миң адам)



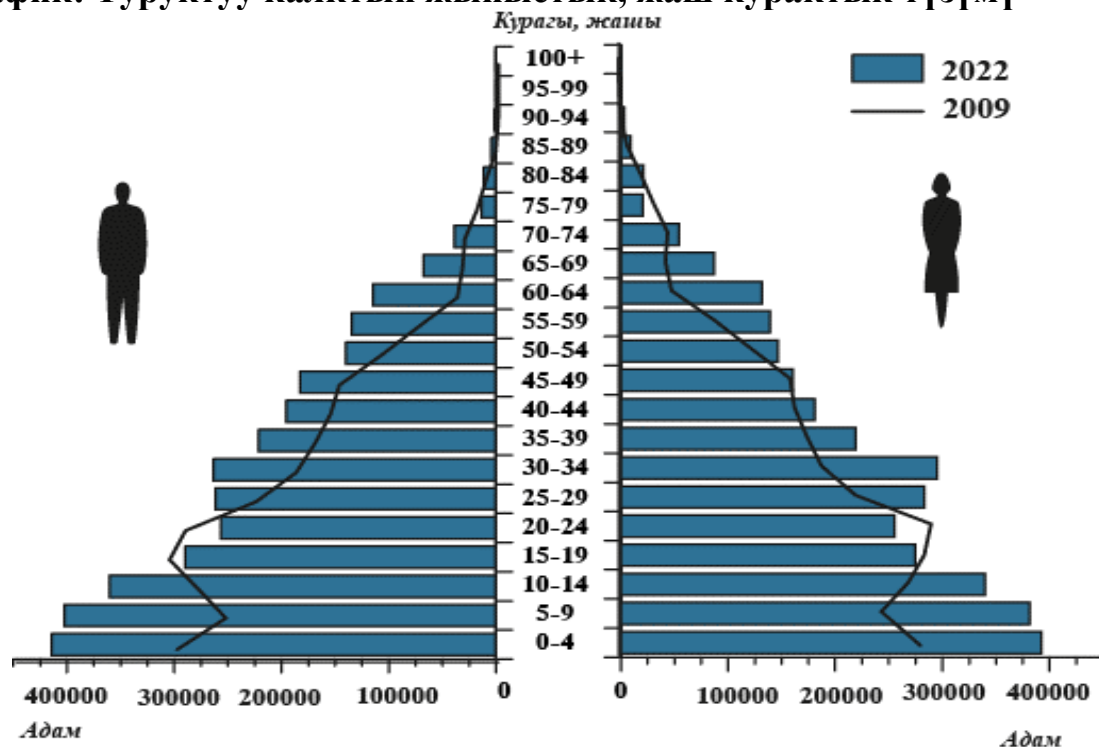
Демографиялык процесстердин эволюциясы, ошондой эле ички жана тышкы миграциялык агымдар калктын жынысы жана жаш курагы боюнча түзүмүнүн өзгөрүшүнө таасирин тийгизген.

2022-жылы республиканын калкына мүнөздүү болгон эркектердин санынан аялдардын санынын ашуусу сакталды, ал 78,1 миң адамды (2009-жылы 71,0 миң адам) түздү. Эркектер жана аялдардын ортосундагы ушундай айырманын айрымдарынын көбөйүшү алардын катышына таасирин тийгизген: эгерде 2009-жылы 1000 аялга 974 эркек туура келсе, 2022-жылы – 978 эркек туура келди.

Республиканын калкынын маанилүү мүнөздөмөсү болуп эмгекке жарамдуу курактан жаш, эмгекке жарамдуу курактагы жана эмгекке жарамдуу курактан улуу курактагы топтордун катышы саналат. 2022-жылы калктын жалпы санынын 35 пайызын балдар жана өспүрүмдөр, 57 пайызын – эмгекке жарамдуу курактагылар жана 8 пайызын – эмгекке жарамдуу курактан улуу курактагылар түздү.

Аялдардын санынын эркектердин санынан ашуусу 45 жаштан кийин белгиленет, ал эми 80 жаштан ашкан аялдардын саны эркектердин санынан дээрлик 2 эсеге ашат. Бул айырмачылык согуштун кесепеттери жана эркектердин аялдарга салыштырмалуу өмүрүнүн кыска болушу менен түшүндүрүлөт.

3-график: Туруктуу калктын жыныстык, жаш курактык түзүмү



Калктын жаш курактык түзүмүнө экинчи дүйнөлүк согуш олуттуу таасирин тийгизген, ал согуш жылдарында да, согуш мезгилинде активдүү төрөй турган курактагы аялдардын жана алардын кыздарынын муундары кирген согуш жылдарында да, төрөттөрдүн санынын азайышына алып келген. Калктын түзүмүндө 2022-жылы 75-79 жана 80-84 жаш курак топторундагы адамдардын, б.а. согуш жана согуштан кийинки жылдары туулган муундардын үлүшү кыйла төмөндөгөн.

Калктын миграциясы

2022-жылдагы каттоонун мурунку каттоолордон негизги айырмасы эмгек ишмердиги жана миграция боюнча суроолордун моделдик блогунун КМШ жана ЕАЭБнын мүчө мамлекеттеринин каттоо программасына киргизилиши болуп саналат.

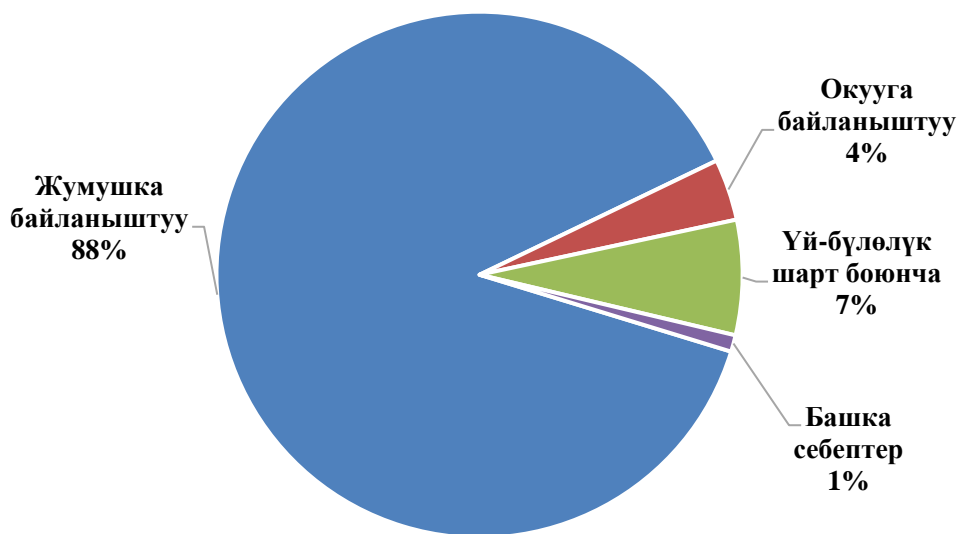
2022-жылы каттоо маалыматтары боюнча, республиканын жалпы туруктуу калкынын ичинен 1 094 514 адам өзүнүн туруктуу жашаган жеринде убактылуу жок болгон, анын ичинен 964, 6 миң адам же 88,1 пайызы жумушка байланыштуу, 77, 4 адам же 7,1 пайызы үй-бүлөлүк шарттар боюнча, 41,4 адам же 3,8 пайызы - окууга байланыштуу, 11,1 адам же 1,0 пайызы - башка себептерге байланыштуу болгон.

Убактылуу жок болгон адамдардын жалпы санынын ичинен 876,9 миң адам же 80,1 пайызы өлкөдөн тышкары чыгып кеткен, ал эми 217,6 миң адам же 19,9 пайызы өлкөнүн ичинде миграция болгон.

Өлкөнүн чегинен тышкары жүргөн адамдардын негизги бөлүгү – 872,9 миң адам же 99,5 пайызы КМШ өлкөлөрүнө, 4 миң адам же 0,5 пайызы - КМШдан тышкаркы өлкөлөргө кеткен.

4-график: Убактылуу жок калкты убактылуу жок болгон себептери боюнча бөлүштүрүү

(жыйынтыкка карата пайыз менен)



Туруктуу жашаган жеринен тышкары чыгып кеткен адамдардын жалпы санынын ичинен – 77,9 миң адам же 7,1 пайызы бир айга жетпеген убакыт жок болгон, 1 млн. 16,6 миң адам же 92,9 пайызы бир айдан ашык жана бир жылдан аз убакыт жок болгон.

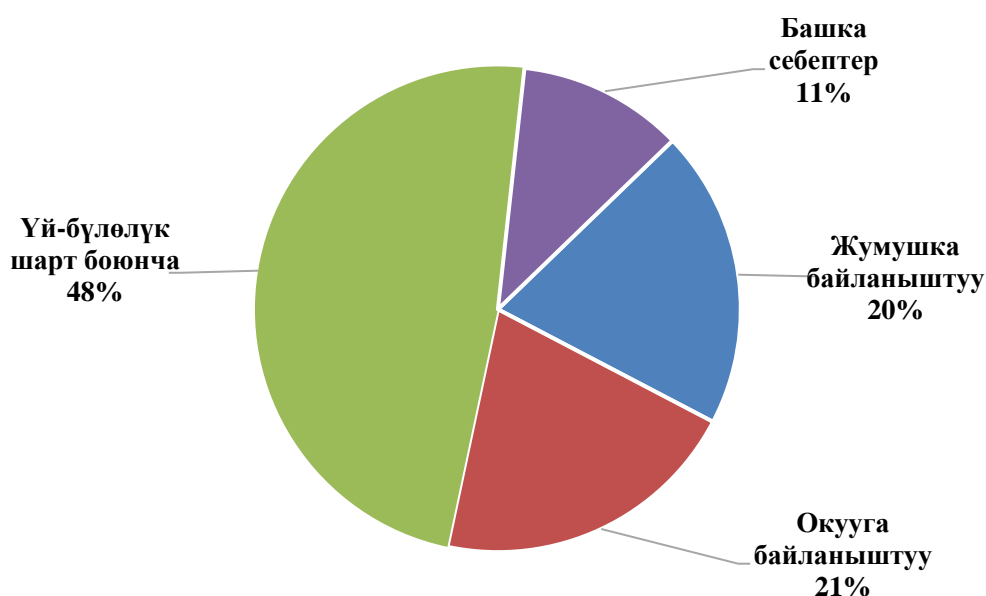
2022-жылы эл каттоону өткөрүү учурунда биринчи жолу республикадан тышкары бир жыл мурда чыгып кеткен үй чарбалардын мурдагы мүчөлөрү боюнча маалымат чогултулду. Бул категориядагы адамдар, БУУнун сунуштарына ылайык, өлкөнүн калкынын санынын курамына киргизилбейт.

2022-жылдагы эл каттоонун маалыматтары боюнча 199 409 ашык адам Кыргыз Республикасынан тышкары чыгып кеткен жана эл каттоо жүргүзүлгөн учурда бир жыл же андан көп убакыт жок болгон.

Эл жана турак жай фондун каттоонун жүрүшүндө убактылуу жашаган адамдар да камтылууга тийиш болгон, алардын саны 305,7 миң адамды түздү, анын ичинен негизги бөлүгү – 148 миң адам же 48 пайызы үй-бүлөлүк шарттары боюнча убактылуу жашагандар, 63,2 миң адам же 21 пайызы — окууга байланыштуу жана 60,8 миң адам же 20 пайызы — жумушка байланыштуу.

5-график: Убактылуу жашаган калкты убактылуу жашаган себептери боюнча бөлүштүрүү

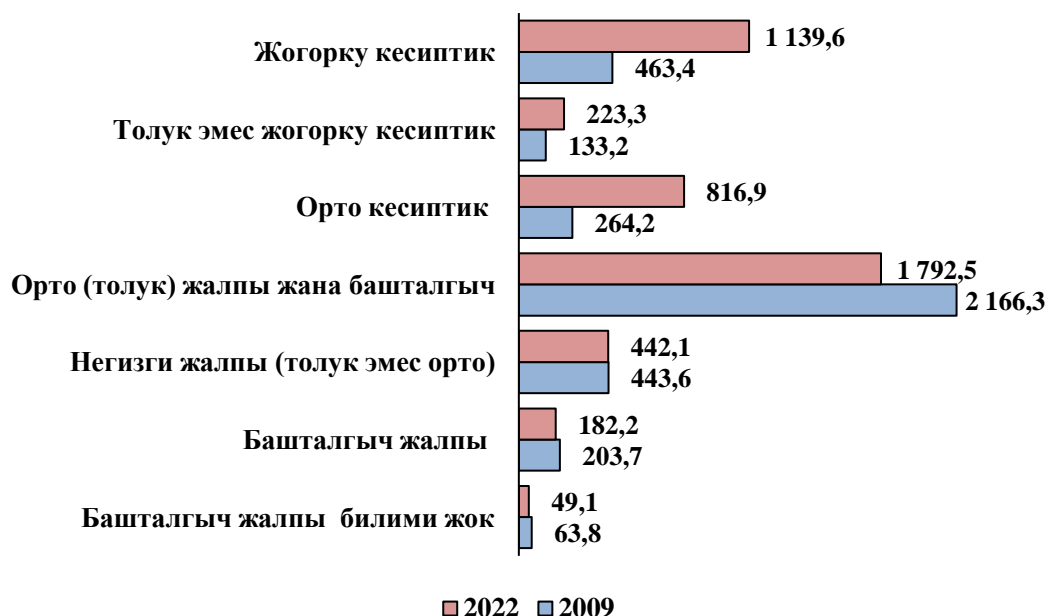
(жыйынтыкка карата пайыз менен)



Калктын билим деңгээли жана сабаттуулугу

2022-жылы эл каттоонун натыйжалары Кыргызстандын калкынын билим деңгээли кыйла жогору экендигин тастыктады. 15 жаш жана андан улуу курактагы калктын санынын 29 пайызынын жогорку жана толук эмес жогорку билими бар, 22 пайызынын – орто кесиптик жана баштапкы кесиптик билими бар, 34 пайызынын – бүтүргөн орто жалпы билими бар жана 10 пайызынын – негизги жалпы билими бар. Калктын 4 пайызынын гана башталгыч билими бар, бир пайызынын – башталгыч жалпы билими жок болуп чыкты.

6-график: Билим деңгээли боюнча 15 жаш жана андан улуу курактагы туруктуу калктын саны
(миң адам)



Никедеги абалы боюнча калктын саны

Калктын никедеги түзүмү жалпы каттоолордун же калктын репрезентативдик тандалма изилдөөлөрүнүн алкагында жүргүзүлгөн калкты сурамжылоолордун натыйжалары боюнча салттуу түрдө бааланат.

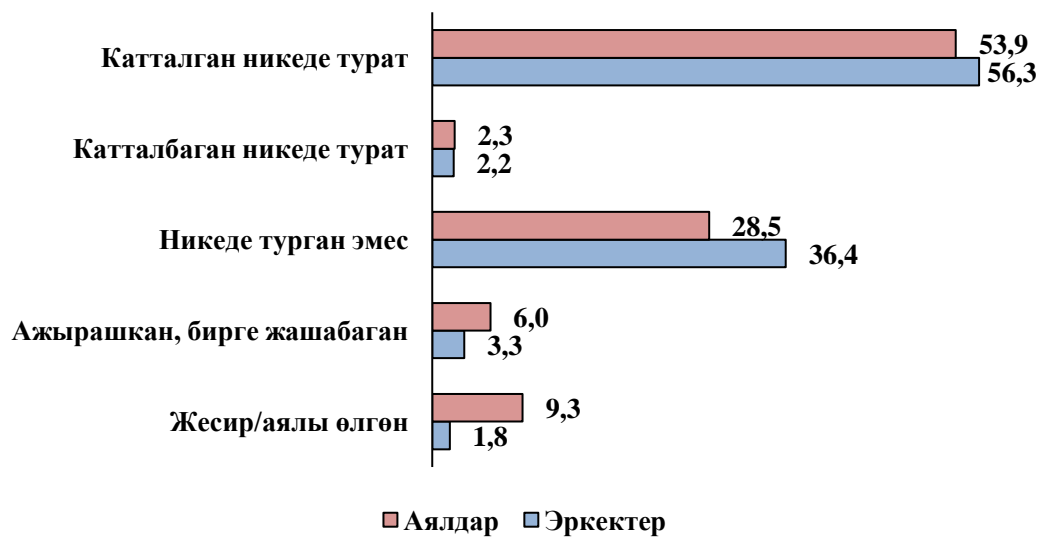
2022-жылы Кыргыз Республикасынын эл жана турак жай фондун каттоонун маалыматтары боюнча 15 жаш жана андан улуу курактагы калктын жалпы саны 4 млн 646 миң адамды түздү, алардын ичинен 2 миллион 661 миң адам никеде турат же 1 млн 330 миңге жакын жубайлар бар. Ошентип, 15 жаш жана андан улуу курактагы калктын негизги бөлүгү – эркектердин 58,5 пайызы жана аялдардын 56,2 пайызы - никеде турат.

15 жаш жана андан улуу курактагы калктын никеге эч качан турбаган адамдардын үлүшү 32,3 пайызды түздү, анын ичинен эркектер – 36,4 пайызын жана аялдар – 28,5 пайызын түздү.

Ажырашкан жана бирге жашабаган аялдар - 6 пайыз жана эркектер - 3,3 пайыз катталды.

Каттоонун жүрүшүндө 264,1 миң жесир/аялы өлгөн адам катталды, алардын көпчүлүгү мурдагыдай эле аялдар, башкача айтканда, аялдар 9,3 пайыз жана эркектер 1,8 пайыз болду.

7- график: Никедегі абалы боюнча 15 жаш жана андан улуу курактагы эркектердин жана аялдардын саны
(жыйынтыкка карата пайыз менен)



IV. ПУБЛИКАЦИЯЛЫК ТАБЛИЦАЛАР

1-таблица. Кыргыз Республикасынын административдик-аймактык түзүлүшү

	Администрациялык-аймактык бирдиктердин жана калктуу пункттардын саны					
	райондор (шаардагы райондорсуз)	шаар- лар	шаар тибиндеги поселоктор	поселоктор	айылдык аймактар	айылдар
Кыргыз Республикасы	40	32	9	3	452	1 981
Баткен облусу	3	6	1	-	31	216
Жалал-Абад облусу	8	9	4	3	67	461
Исык-Көл облусу	5	3	2	-	61	192
Нарын облусу	5	1	-	-	63	144
Ош облусу	7	3	-	-	88	530
Талас облусу	4	1	-	-	37	93
Чүй облусу	8	7	1	-	105	333
Бишкек ш.	-	1	1	-	-	1
Ош ш.	-	1	-	-	-	11

2-таблица. Туруктуу шаардык жана айылдык калктын саны жана анын аймактар боюнча жалпы санындагы салыштырмалуу салмагы
(миң адам)

	Бардык калк		анын ичинде								Калк- тын жыл дык орточо өсүшү
			шаардык калк				айылдык калк				
	2009	2022	2009		2022		2009		2022		
			барды гы	пай- ыз ме- нен	барды гы	пай- ыз ме- нен	барды гы	пай- ыз ме- нен	барды гы	пай- ыз ме- нен	
Кыргыз Республикасы	5 362,8	6 936,2	1 827,1	34,1	2 408,2	34,7	3 535,7	65,9	4 528,0	65,3	102,0
Баткен облусу	428,6	561,4	103,8	24,2	131,6	23,4	324,8	75,8	429,8	76,6	102,1
Жалал-Абад облусу	1 009,9	1 292,4	228,3	22,6	328,0	25,4	781,6	77,4	964,4	74,6	101,9
Исык-Көл облусу	438,4	534,5	126,0	28,7	145,5	27,2	312,4	71,3	389,0	72,8	101,5
Нарын облусу	257,8	306,6	38,9	15,1	41,7	13,6	218,8	84,9	264,9	86,4	101,4
Ош облусу	1 104,2	1 439,6	87,8	8,0	104,7	7,3	1 016,4	92,0	1 335,0	92,7	102,0
Талас облусу	226,8	271,0	33,8	14,9	41,1	15,2	193,0	85,1	229,9	84,8	101,4
Чүй облусу	803,2	1 056,8	144,1	17,9	185,1	17,5	659,2	82,1	871,6	82,5	102,1
Бишкек ш.	835,7	1 120,8	831,6	99,5	1 114,6	99,4	4,1	0,5	6,2	0,6	102,3
Ош ш.	258,1	353,1	232,8	90,2	315,9	89,5	25,3	9,8	37,2	10,5	102,4

**3-таблица. Облустардын, шаарлардын, райондордун, шаар тибиндеги
поселоктордун жана айылдардын туруктуу,
шаардык жана айылдык калктын саны
(адам)**

	Бардык калк	анын ичинде	
		шаардык	айылдык
Кыргыз Республикасы	6 936 156	2 408 183	4 527 973
Баткен облусу	561 443	131 627	429 816
Баткен ш.	28 559	19 390	9 169
Кызыл-Кыя ш.	59 298	44 012	15 286
Сүлүктү ш.	25 010	24 160	850
Восточный ш.тп.	10 458	10 458	-
Баткен району	98 194	-	98 194
Лейлек району	149 089	22 764	126 325
Раззаков ш.	34 232	22 764	11 468
Кадамжай району	201 293	21 301	179 992
Айдаркен ш.	10 860	10 860	-
Кадамжай ш.	15 071	10 441	4 630
Жалал-Абад облусу	1 292 420	328 047	964 373
Жалал-Абад ш.	127 122	117 533	9 589
Кара-Көл ш.	27 257	25 286	1 971
Кетмен-Төбө ш.тп.	2 238	2 238	-
Майлуу-Суу ш.	26 067	26 067	-
Кек-Таш ш.тп.	2 752	2 752	-
Таш-Көмүр ш.	36 889	32 809	4 080
Кызыл-Жар ш.тп.	2 418	2 418	-
Шамалды-Сай ш.тп.	11 523	11 523	-
Аксы району	138 544	16 769	121 775
Кербен ш.	26 556	16 769	9 787
Ала-Бука району	114 515	-	114 515
Базар-Коргон району	190 226	58 383	131 843
Базар-Коргон ш.	58 383	58 383	-
Ноокен району	149 640	18 114	131 526
Кочкор-Ата ш.	18 114	18 114	-
Сузак району	319 341	12 234	307 107
Кок-Жаңгак ш.	12 234	12 234	-
Тогуз-Торо району	27 615	-	27 615
Токтогул району	105 267	20 852	84 415
Токтогул ш.	20 852	20 852	-
Чаткал району	29 937	-	29 937
Ысык-Көл облусу	534 472	145 510	388 962
Каракол ш.	80 733	80 733	-
Пристань-Пржевальск ш.тп.	3 492	3 492	-
Балыкчы ш.	52 225	52 225	-
Орто-Токой ш.тп.	738	738	-

	Бардык калк	анын ичинде	
		шаардык	айылдык
Ак-Суу району	73 453	-	73 453
Жети-Өгүз району	99 055	-	99 055
Иссык-Көл району	97 748	12 552	85 196
Чолпон-Ата ш.	12 552	12 552	-
Тоң району	59 876	-	59 876
Түп району	71 382	-	71 382
Нарын облусу	306 573	41 681	264 892
Нарын ш.	41 681	41 681	-
Ак-Талаа району	33 979	-	33 979
Ат-Башы району	60 874	-	60 874
Жумгал району	48 513	-	48 513
Кочкор району	68 962	-	68 962
Нарын району	52 564	-	52 564
Ош облусу	1 439 633	104 677	1 334 956
Алай району	91 919	-	91 919
Араван району	141 560	-	141 560
Кара-Суу району	468 323	27 013	441 310
Кара-Суу ш.	27 013	27 013	-
Ноокат району	315 011	15 891	299 120
Ноокат ш.	15 891	15 891	-
Кара-Кулжа району	99 490	-	99 490
Өзгөн району	287 109	61 773	225 336
Өзгөн ш.	61 773	61 773	-
Чон-Алай району	36 221	-	36 221
Талас облусу	270 950	41 067	229 883
Талас ш.	41 067	41 067	-
Кара-Буура району	70 623	-	70 623
Бакай-Ата району	54 161	-	54 161
Манас району	35 493	-	35 493
Талас району	69 606	-	69 606
Чүй облусу	1 056 758	185 109	871 649
Токмок ш.	73 433	73 433	-
Аламүдүн району	194 381	-	194 381
Жайыл району	114 852	52 499	62 353
Кара-Балта ш.	52 499	52 499	-
Кемин району	51 067	15 904	35 163
Кемин ш.	8 679	8 679	-
Орловка ш.	7 200	7 200	-
Борду штп.	25	25	-
Москва району	100 929	-	100 929
Панфилов району	48 879	10 006	38 873
Каинды ш.	10 006	10 006	-
Сокулук району	257 959	10 018	247 941

	Бардык калк	анын ичинде	
		шаардык	айылдык
Шопоков ш.	10 018	10 018	-
Чүй району	58 442	-	58 442
Ысык-Ата району	156 816	23 249	133 567
Кант ш.	23 249	23 249	-
Бишкек ш.	1 120 827	1 114 584	6 243
Ленин району	265 451	265 451	-
Октябрь району	316 745	316 745	-
Биринчи май району	237 385	237 385	-
Свердлов району	283 981	283 981	-
Чон-Арык ш.тп.	11 022	11 022	-
Орто-Сай а.	6 243	-	6 243
Ош ш.	353 080	315 881	37 199

**4-таблица. Облустардын, шаарлардын, райондордун, шаар тибиндеги
поселоктордун жана айылдардын туруктуу,
шаардык жана айылдык калктын саны
(адам)**

	Бардык калк	анын ичинде:	
		шаардык	айылдык
Кыргыз Республикасы	6 936 156	2 408 183	4 527 973
Баткен облусу	561 443	131 627	429 816
Баткен ш.	28 559	19 390	9 169
Булак-Башы а.	1 156	-	1 156
Кызыл-Жол а.	4 831	-	4 831
Базар-Башы а.	3 182	-	3 182
Кызыл-Кыя ш.	59 298	44 012	15 286
Караван а.	7 661	-	7 661
Ак-Булак а.	6 807	-	6 807
Жин-Жиген а.	818	-	818
Сүлүктү ш.	25 010	24 160	850
Восточный штп.	10 458	10 458	-
Кольцо а.	850	-	850
Баткен району	98 194	-	98 194
Дарыя айылдык аймагы	10 379	-	10 379
Жаңырык а.	168	-	168
Тунук-Суу а.	262	-	262
Кан а.	651	-	651
Табылгы а.	262	-	262
Кайыңды а.	1 009	-	1 009
Сары-Талаа а.	472	-	472
Коргон-Таш а.	74	-	74
Жаңы-Жер а.	3 107	-	3 107
Чек а.	4 374	-	4 374
Төрт-Күл айылдык аймагы	7 248	-	7 248
Ак-Өтөк а.	395	-	395
Ак-Турпак а.	1 117	-	1 117
Зар-Таш а.	806	-	806
Чоңгара а.	3 253	-	3 253
Чоң-Талаа а.	1 677	-	1 677
Кара-Бак айылдык аймагы	20 479	-	20 479
Кара-Бак а.	9 007	-	9 007
Достук а.	357	-	357
Кызыл-Бел а.	7 242	-	7 242
Чет-Кызыл а.	2 170	-	2 170
Зардалы а.	412	-	412
Дөбө а.	777	-	777
Бай Кара-Бак а.	514	-	514
Кара-Булак айылдык аймагы	13 990	-	13 990
Бужум а.	10 479	-	10 479
Кара-Булак а.	3 511	-	3 511

	Бардык калк	анын ичинде:	
		шаардык	айылдык
Кыштут айылдык аймагы	8 866	-	8 866
Таян а.	1 355	-	1 355
Газ а.	2 004	-	2 004
Кыштут а.	974	-	974
Сай а.	2 146	-	2 146
Согмент а.	2 007	-	2 007
Чарбак а.	380	-	380
Самаркандек айылдык аймагы	13 394	-	13 394
Самаркандек а.	7 566	-	7 566
Жаңы-Бак а.	2 691	-	2 691
Паскы-Арык а.	2 317	-	2 317
Миң-Өрүк а.	820	-	820
Ак-Сай айылдык аймагы	8 582	-	8 582
Ак-Сай а.	1 769	-	1 769
Көк-Таш а.	2 720	-	2 720
Үч-Дөбө а.	1 956	-	1 956
Капчыгай а.	608	-	608
Таштумшук а.	560	-	560
Миң-Булак а.	969	-	969
Ак-Татыр айылдык аймагы	8 025	-	8 025
Ак-Татыр а.	4 219	-	4 219
Рават а.	2 714	-	2 714
Говсувар а.	1 092	-	1 092
Суу-Башы айылдык аймагы	7 231	-	7 231
Боз-Адыр а.	3 409	-	3 409
Апкан а.	1 324	-	1 324
Бөжөй а.	855	-	855
Кара-Токой а.	1 293	-	1 293
Айгүл-Таш а.	350	-	350
Лейлек району	149 089	22 764	126 325
Раззаков ш. (мурдагы Исфана ш.)	34 232	22 764	11 468
Голбо а.	1 969	-	1 969
Самат а.	2 432	-	2 432
Чимген а.	3 494	-	3 494
Тайлан а.	1 623	-	1 623
Ак-Босого (мурдагы Мырза-Патча а.) ¹	922	-	922
Ак-Булак а.	1 028	-	1 028
Ак-Суу айылдык аймагы	7 941	-	7 941
Ак-Суу а.	3 825	-	3 825
Алга а.	1 607	-	1 607
Жеңиш а.	1 655	-	1 655
Суу-Башы а.	564	-	564
Жезкен а.	290	-	290

	Бардык калк	анын ичинде:	
		шаардык	айылдык
Бешкент айылдык аймагы	12 709	-	12 709
Бешкент а.	4 601	-	4 601
Карл Маркс а.	2 730	-	2 730
Кайрагач а.	3 052	-	3 052
СССРдин 50 жылдыгы а.	586	-	586
Эски-Оочу а.	1 740	-	1 740
Кең-Талаа айылдык аймагы (мурдагы Маргун айылдык аймагы)¹	5 323	-	5 323
Мурас а. (мурдагы Маргун а.) ¹	3 104	-	3 104
Үч-Булак а. (мурдагы Чурбек а.) ¹	1 121	-	1 121
Жети-Таш а. (мурдагы. Дархум а.) ¹	855	-	855
Кереге-Таш а. (мурдагы Даргаз а.) ¹	243	-	243
Жаңы-Жер айылдык аймагы	15 327	-	15 327
Центральное а.	7 314	-	7 314
Арка а.	4 161	-	4 161
Достук а.	3 852	-	3 852
Лейлек айылдык аймагы	8 281	-	8 281
Коргон а.	2 197	-	2 197
Кара-Суу а.	1 730	-	1 730
Лейлек а.	1 457	-	1 457
Чуянчы а.	1 150	-	1 150
Ак-Терек а.	1 747	-	1 747
Катраң айылдык аймагы	10 710	-	10 710
Катраң а.	7 295	-	7 295
Жаңы-Турмуш а.	2 226	-	2 226
Өзгөрүш а.	1 189	-	1 189
Кулунду айылдык аймагы	27 132	-	27 132
Кулунду а.	10 649	-	10 649
Булак-Башы а.	1 899	-	1 899
Интернациональное а.	4 410	-	4 410
Коммунизм а.	5 132	-	5 132
Ленин а.	3 936	-	3 936
Максат а.	1 106	-	1 106
Сумбула айылдык аймагы	16 519	-	16 519
Андарак а.	8 062	-	8 062
Искра а.	2 694	-	2 694
Көк-Таш а.	3 998	-	3 998
Сары-Дөбө а. (мурдагы Коммуна а.) ¹	1 765	-	1 765
Тогуз-Булак айылдык аймагы	10 915	-	10 915
Тогуз-Булак а.	1 167	-	1 167
Ай-Кол а.	1 405	-	1 405
Кара-Булак а.	2 580	-	2 580
Маданият а.	3 025	-	3 025
Кыргызстандын 50 жылдыгы а.	2 228	-	2 228
Чапаев а.	510	-	510

	Бардык калк	анын ичинде:	
		шаардык	айылдык
Кадамжай району	201 293	21 301	179 992
Айдаркен ш.	10 860	10 860	-
Кадамжай ш.	15 071	10 441	4 630
Таш-Кыя а.	1 275	-	1 275
Пүлгөн а.	2 269	-	2 269
Чал-Таш а.	1 086	-	1 086
Ак-Турпак айылдык аймагы	16 489	-	16 489
Жаңы-Жер а.	3 542	-	3 542
Ак-Турпак а.	531	-	531
Жаңы-Жер а.	-	-	-
Калача а.	289	-	289
Кара-Тумшук а.	226	-	226
Кызыл-Коргон а.	616	-	616
Өтүкчү а.	524	-	524
Сары-Камыш а.	4	-	4
Токой а.	273	-	273
Чогорок а.	163	-	163
Чоң-Кара а.	236	-	236
Жаш-Тилек а.	1 501	-	1 501
Өрүкзар а.	3 245	-	3 245
Миң-Чынар а.	4 681	-	4 681
Келечек а.	658	-	658
Алга айылдык аймагы	9 594	-	9 594
Алга а.	4 307	-	4 307
Адыр а.	1 078	-	1 078
Бөксө а.	-	-	-
Мыргылжек а.	-	-	-
Шак-Шак а.	1 360	-	1 360
Шыбран а.	459	-	459
Чуңкур-Кыштак а.	2 390	-	2 390
Жаңы-Чек а.	-	-	-
Бирлик айылдык аймагы	11 771	-	11 771
Ормош а.	1 236	-	1 236
Бел а.	1 329	-	1 329
Жал а.	1 513	-	1 513
Жаңы-Коргон а.	1 189	-	1 189
Кичи-Айдаркен а.	573	-	573
Моло а.	697	-	697
Сур а.	1 201	-	1 201
Сырт а.	1 523	-	1 523
Тескей а.	221	-	221
Чечме а.	734	-	734
Эшме а.	885	-	885
Жаңы-Сырт а.	396	-	396
Ынтымак а.	274	-	274

	Бардык калк	анын ичинде:	
		шаардык	айылдык
Абсамат Масалиев айылдык аймагы	14 719	-	14 719
Кара-Дөбө а.	3 375	-	3 375
Олагыш а.	1 219	-	1 219
Какыр а.	1 486	-	1 486
Кожо а.	1 124	-	1 124
Кон а.	935	-	935
Алыш а.	2 564	-	2 564
Таш-Коргон а.	2 976	-	2 976
Лесхоз а.	1 040	-	1 040
Көтөрмө айылдык аймагы	10 390	-	10 390
Кызыл-Булак а.	2 077	-	2 077
Ак-Кыя а.	1 232	-	1 232
Гайрат а.	1 403	-	1 403
Жалгыз-Булак а.	472	-	472
Кара-Оот а.	658	-	658
Кара-Шоро а.	212	-	212
Кескен-Таш а.	1 652	-	1 652
Көтөрмө а.	638	-	638
Тамаша а.	1 159	-	1 159
Лангар а.	887	-	887
Майдан айылдык аймагы	14 447	-	14 447
Кара-Жыгач а.	2 744	-	2 744
Аустан а.	148	-	148
Кара-Кыштак а.	1 018	-	1 018
Кароол а.	598	-	598
Кереге-Таш а.	360	-	360
Майдан а.	2 102	-	2 102
Пум а.	1 122	-	1 122
Кара-Дөбө а.	1 818	-	1 818
Исфайрам а.	1 233	-	1 233
Сары-Алтын а.	1 391	-	1 391
Бак а.	1 303	-	1 303
Акимбек а.	322	-	322
Жаңы-Абад а.	288	-	288
Айрыбаз айылдык аймагы (мурдагы			
Марказ айыл аймагы) ¹	15 513	-	15 513
Айрыбаз а. (мурдагы Марказ а.) ¹	6 372	-	6 372
Арпа-Сай а.	1 442	-	1 442
Достук а.	2 068	-	2 068
Көк-Талаа а.	2 821	-	2 821
Маяк а.	2 574	-	2 574
Пылдырак а.	236	-	236
Орозбеков айылдык аймагы	13 080	-	13 080
Орозбеков а.	3 979	-	3 979
Кулду а.	5 018	-	5 018
Кош-Дөбө а.	845	-	845
Кудук а.	1 539	-	1 539

	Бардык калк	анын ичинде:	
		шаардык	айылдык
Өндүрүш а.	266	-	266
Сары-Талаа а.	60	-	60
Учкун а.	1 373	-	1 373
Үч-Коргон айылдык аймагы	35 680	-	35 680
Үч-Коргон а.	11 075	-	11 075
Тегирмеч а. (мурдагы Валакиш а.) ¹	3 228	-	3 228
Какыр а.	3 412	-	3 412
Калача а.	2 849	-	2 849
Калтак а.	1 596	-	1 596
Сулайманабад а.	1 998	-	1 998
Разъезд а.	1 013	-	1 013
Сухана а.	2 223	-	2 223
Чаувай а.	959	-	959
Боз а.	1 957	-	1 957
Камбар-Абад а.	1 837	-	1 837
Тажик-Кыштак а.	3 533	-	3 533
Исхак-Полотхан айылдык аймагы			
(мурдагы Халмион айыл аймагы) ¹	20 602	-	20 602
Жеңиш а.(мурдагы Халмион а.) ¹	6 473	-	6 473
Баймаала а.	240	-	240
Гүлдүрөмө а.	860	-	860
Жаңы-Айыл а.	763	-	763
Жошук а.	1 130	-	1 130
Ирилеш а.	3 175	-	3 175
Көк-Тал а.	842	-	842
Курулуш а.	303	-	303
Ак-Өргө а. (мурдагы Ноогардан а.) ¹	2 285	-	2 285
Таш-Дөбө а.	987	-	987
Ынтымак а.	1 208	-	1 208
Чекелик а.	1 481	-	1 481
Шады а.	855	-	855
Кыргыз-Кыштак айылдык аймагы	9 552	-	9 552
Кыргыз-Кыштак а.	5 674	-	5 674
Кожо-Корум а.	162	-	162
Кайтпас а.	2 410	-	2 410
Бүргөндү ОПХ а.	1 213	-	1 213
Бүргөндү ПМК а.	93	-	93
Совет айылдык аймагы	1 393	-	1 393
Совет а.	1 393	-	1 393
Чаувай айылдык аймагы	2 132	-	2 132
Чаувай а.	2 132	-	2 132
Жалал-Абад облусу	1 292 420	328 047	964 373
Жалал-Абад ш.	127 122	117 533	9 589
Качкынчы а.	3 553	-	3 553
Көлмө а.	-	-	-

	Бардык калк	анын ичинде:	
		шаардык	айылдык
Кызыл-Кыргызстан а.	1 204	-	1 204
Кызыл-Суу а.	534	-	534
Таш-Кутчу а.	1 810	-	1 810
Тельман а.	1 260	-	1 260
Камандар а.	1 228	-	1 228
Кара-Көл ш.	27 257	25 286	1 971
Кетмен-Төбө штп.	2 238	2 238	-
Жазы-Кечүү а.	1 971	-	1 971
Майлуу-Суу ш.	26 067	26 067	-
Көк-Таш штп.	2 752	2 752	-
Сары-Бээ поселок	564	564	-
Көгой поселок	1 608	1 608	-
Кара-Жыгач поселок	1 072	1 072	-
Таш-Көмүр ш.	36 889	32 809	4 080
Кызыл-Жар штк.	2 418	2 418	-
Шамалды- Сай штп.	11 523	11 523	-
Теңдик а.	1 571	-	1 571
Кашкулак-Сай а.	468	-	468
Чүйүт-Сай а.	517	-	517
Кызыл-Алма а.	556	-	556
Кудук-Сай а.	968	-	968
Аксы району	138 544	16 769	121 775
Кербен ш.	26 556	16 769	9 787
Курулуш а.	1 620	-	1 620
Күлүк-Дөбө а.	2 595	-	2 595
Ак-Дөбө а.	3 002	-	3 002
Жетиген а.	2 052	-	2 052
Мамай а.	375	-	375
Устукан а.	143	-	143
Ак-Жол айылдык аймагы	8 465	-	8 465
Ак-Жол а.	2 539	-	2 539
Жолборсту а.	723	-	723
Кара-Тыт а.	258	-	258
Кечүү а.	837	-	837
Райкомол а.	1 942	-	1 942
Тегене а.	1 292	-	1 292
Кызыл-Бейит а.	397	-	397
Күрп а.	174	-	174
Разан-Сай а.	303	-	303
Авлетим айылдык аймагы	10 870	-	10 870
Авлетим а.	2 261	-	2 261
Байкашка-Терек а.	1 058	-	1 058
Дерес-Сай а.	1 098	-	1 098
Жаңгактуу-Булак а.	272	-	272
Ит-Агар а.	1 214	-	1 214
Коргон а.	1 863	-	1 863
Мукур а.	1 759	-	1 759

	Бардык калк	анын ичинде:	
		шаардык	айылдык
Тегирмен-Сай а.	565	-	565
Товар-Сай а.	780	-	780
Жаңы-Жол айылдык аймагы	7 375	-	7 375
Жаңы-Жол а.	2 555	-	2 555
Кой-Таш а.	1 961	-	1 961
Таштак а.	1 930	-	1 930
Терс а.	929	-	929
Ак-Суу айылдык аймагы	7 138	-	7 138
Ак-Суу а.	1 369	-	1 369
Ак-Сай а.	2 033	-	2 033
Коргон-Дөбө а.	1 575	-	1 575
Кум-Булун а.	255	-	255
Мор-Булак а.	370	-	370
Төө-Басты а.	1 536	-	1 536
Кара-Жыгач айылдык аймагы	7 564	-	7 564
Кара-Жыгач а.	2 029	-	2 029
Дардак-Дөбө а.	478	-	478
Кара-Ой а.	1 997	-	1 997
Сыны а.	1 022	-	1 022
Тор-Камыш а.	915	-	915
Чарба а.	1 123	-	1 123
Кашка-Суу айылдык аймагы	10 018	-	10 018
Кашка-Суу а.	983	-	983
Жаңы-Айыл а.	1 035	-	1 035
Кара-Дөбө а.	582	-	582
Согот а.	639	-	639
Тосту а.	1 646	-	1 646
Туюк-Жар а.	1 410	-	1 410
Өлөң-Булак а.	1 407	-	1 407
Чарбак а.	920	-	920
Кара-Башат а.	1 396	-	1 396
Мавлянов айылдык аймагы	15 814	-	15 814
Атана а.	3 313	-	3 313
Мундуз а.	1 162	-	1 162
Сары-Кашка а.	2 216	-	2 216
Семет а.	1 066	-	1 066
Торук а.	1 950	-	1 950
Улук а.	2 558	-	2 558
Чие а.	1 045	-	1 045
Таш-Жар а.	1 077	-	1 077
Жаңгак а.	1 427	-	1 427
Кызыл-Туу айылдык аймагы	6 135	-	6 135
Кызыл-Туу а.	2 026	-	2 026
Аркыт а.	1 360	-	1 360
Жылгын а.	1 241	-	1 241
Жол-Сай а.	1 508	-	1 508

	Бардык калк	анын ичинде:	
		шаардык	айылдык
Кара-Суу айылдык аймагы	9 316	-	9 316
Топ-Жаңгак а.	1 548	-	1 548
Жузумжан а.	1 681	-	1 681
Кара-Суу а.	1 631	-	1 631
Кезарт а.	778	-	778
Кызыл-Көл а.	1 557	-	1 557
Сай-Булуң а.	468	-	468
Түрдүк а.	273	-	273
Чалдыбар а.	1 082	-	1 082
Чат а.	298	-	298
Жерге-Тал айылдык аймагы	7 312	-	7 312
Жерге-Тал а.	4 895	-	4 895
Боспиек а.	1 136	-	1 136
Кызыл-Капчыгай а.	1 281	-	1 281
Назаралиев айылдык аймагы	21 981	-	21 981
Кызыл-Жар а.	7 485	-	7 485
Жыл-Кол а.	1 404	-	1 404
Кум а.	3 234	-	3 234
Нарын а.	9 858	-	9 858
Ала-Бука району	114 515	-	114 515
Ак-Коргон айылдык аймагы	25 961	-	25 961
Ак-Коргон а.	8 334	-	8 334
Сафедбулан а.	6 899	-	6 899
Падек а.	3 926	-	3 926
Баястан а.	6 802	-	6 802
Ак-Там айылдык аймагы	10 892	-	10 892
Ак-Там а.	5 421	-	5 421
Жапа-Салды а.	2 633	-	2 633
Кызыл-Ата а.	2 838	-	2 838
Ала-Бука айылдык аймагы	28 635	-	28 635
Ала-Бука а.	13 973	-	13 973
Достук а.	8 681	-	8 681
Сапалак а.	558	-	558
Сары-Талаа а.	5 423	-	5 423
Көк-Серек айылдык аймагы	7 093	-	7 093
Теңги а.	3 652	-	3 652
Ак-Тайлак а.	548	-	548
Бирлешкен а.	808	-	808
Кош-Болот а.	1 058	-	1 058
Сары-Кол а.	443	-	443
Төлөкө а.	584	-	584
Өрүктү айылдык аймагы	8 259	-	8 259
Өрүктү а.	4 036	-	4 036
Кеңкол а.	815	-	815
Орто-Токой а.	689	-	689
Өрүктү-Сай а.	1 990	-	1 990
Чолок-Тума а.	729	-	729

	Бардык калк	анын ичинде:	
		шаардык	айылдык
Биринчи Май айылдык аймагы	15 574	-	15 574
Айры-Там а.	7 259	-	7 259
Ак-Башат а.	1 811	-	1 811
Алма-Бел а.	262	-	262
Жаңы-Шаар а.	1 262	-	1 262
Кара-Үңкүр а.	991	-	991
Ажек а.	2 822	-	2 822
Совет-Сай а.	1 167	-	1 167
Төрөгелди Балтагулов айылдык аймагы	14 359	-	14 359
Бзар а.	2 890	-	2 890
Баймак а.	2 694	-	2 694
Кашкалак а.	2 221	-	2 221
Келте а.	1 540	-	1 540
Кош-Алмурут а.	1 726	-	1 726
Кош-Терек а.	1 924	-	1 924
Кажар а.	1 364	-	1 364
Көк-Таш айылдык аймагы	3 742	-	3 742
Булак-Башы а.	609	-	609
Жалгыз-Өрүк а.	757	-	757
Көк-Таш а.	803	-	803
Күлпөк-Сай а.	281	-	281
Орто-Суу а.	699	-	699
Чоң-Сай а.	593	-	593
Базар-Коргон району	190 226	58 383	131 843
Базар-Коргон ш.	58 383	58 383	-
Акман айылдык аймагы	18 051	-	18 051
Жаңы-Акман а.	3 774	-	3 774
Жараке а.	3 200	-	3 200
Кайырма а.	2 359	-	2 359
Колот а.	4 607	-	4 607
Коргон-Жар а.	-	-	-
Кош-Коргон а.	3 372	-	3 372
Таш-Булак а.	739	-	739
Бешик-Жон айылдык аймагы	13 410	-	13 410
Бешик-Жон а.	6 026	-	6 026
Жон а.	2 315	-	2 315
Баймундуз а.	3 981	-	3 981
Карача а.	1 088	-	1 088
Көк-Алма а.	-	-	-
Арстанбап айылдык аймагы	22 939	-	22 939
Арсланбоб а.	15 923	-	15 923
Ак-Терек а.	-	-	-
Бел-Терек а.	1 171	-	1 171
Гава а.	-	-	-
Гүмкана а.	2 102	-	2 102
Дашман а.	13	-	13
Жай-Терек а.	3 133	-	3 133

	Бардык калк	анын ичинде:	
		шаардык	айылдык
Жарадар а.	597	-	597
Кызыл-Үңкүр айылдык аймагы	5 678	-	5 678
Кызыл-Үңкүр а.	527	-	527
Ак-Булак а.	1 701	-	1 701
Жаз-Кечүү а.	643	-	643
Катар-Жаңгак а.	1 106	-	1 106
Көсө-Терек а.	1 701	-	1 701
Могол айылдык аймагы	16 869	-	16 869
Оогон-Талаа а.	3 887	-	3 887
Бувакол а.	-	-	-
Кайнар а.	-	-	-
Кара-Ой а.	1 421	-	1 421
Кызыл-Суу а.	592	-	592
Көктонду а.	3 802	-	3 802
Чарбак а.	5 726	-	5 726
Чкалов а.	1 441	-	1 441
Сайдыкум айылдык аймагы	19 217	-	19 217
Сайдыкум а.	319	-	319
Аркалык а.	655	-	655
Жаңы-Абад а.	1 903	-	1 903
Жаш-Ленин а.	1 426	-	1 426
Төш а.	642	-	642
Дукур а.	893	-	893
Кыргыз-Каба а.	4	-	4
Кызыл-Ай а.	5 390	-	5 390
Тойчубек-Чек а.	1 067	-	1 067
Турпак-Коргон а.	748	-	748
Хажир-Абад а.	3 479	-	3 479
Чек а.	1 012	-	1 012
Чоң-Курулуш а.	1 679	-	1 679
Талдуу-Булак айылдык аймагы	13 330	-	13 330
Каба а.	2 873	-	2 873
Сары-Жайык а.	591	-	591
Катар-Жаңгак а.	1 084	-	1 084
Ак-Тыт а.	726	-	726
Үч-Булак а.	2 631	-	2 631
Ак-Терек а.	2 113	-	2 113
Көк-Алма а.	2 356	-	2 356
Кыргоо а.	956	-	956
Кеңеш айылдык аймагы	22 349	-	22 349
Аук а.	3 196	-	3 196
Кара-Жыгач а.	2 017	-	2 017
Кызыл-Октябрь а.	3 714	-	3 714
Могол-Коргон а.	1 437	-	1 437
Биринчи Май а.	5 786	-	5 786
Сейитказы а.	1 228	-	1 228
Шыдыр а.	2 672	-	2 672

	Бардык калк	анын ичинде:	
		шаардык	айылдык
Коткор а.	2 299	-	2 299
Ноокен району	149 640	18 114	131 526
Кочкор-Ата ш.	18 114	18 114	-
Арал айылдык аймагы	7 194	-	7 194
Арал а.	1 939	-	1 939
Интернационал а.	2 651	-	2 651
Рассвет а.	714	-	714
Чертак-Таш а.	1 294	-	1 294
Черемушки а.	596	-	596
Бүргөндү айылдык аймагы	19 377	-	19 377
Бүргөндү а.	2 758	-	2 758
Жаңы-Арык а.	5 493	-	5 493
Жеңиш а.	1 289	-	1 289
Кичи-Бүргөндү а.	1 812	-	1 812
Кокондук а.	836	-	836
Курама а.	909	-	909
Кызыл-Кыя а.	1 924	-	1 924
Ношкен а.	3 483	-	3 483
Ууру-Жар а.	873	-	873
Достук айылдык аймагы	11 185	-	11 185
Шамалды-Сай а.	6 661	-	6 661
Достук а.	1 253	-	1 253
Кудук а.	356	-	356
Кызыл-Туу а.	2 834	-	2 834
Сары-Камыш а.	25	-	25
Шың-Сай а.	56	-	56
Масы айылдык аймагы	27 013	-	27 013
Масы а.	20 131	-	20 131
Апыртан а.	2 160	-	2 160
Беш-Жыгач а.	681	-	681
Бөгөт а.	1 879	-	1 879
Кызыл-Туу а.	2 162	-	2 162
Момбеков айылдык аймагы	17 362	-	17 362
Момбеков а.	3 751	-	3 751
Бостон а.	3 214	-	3 214
Жазгак а.	3 238	-	3 238
Жаңы-Кыштак а.	922	-	922
Көк-Таш а.	-	-	-
Кочкор-Ата а.	348	-	348
Курулуш а.	3 416	-	3 416
Чек а.	2 473	-	2 473
Ноокат айылдык аймагы	17 729	-	17 729
Курулуш а.	3 715	-	3 715
Кара-Булак а.	1 448	-	1 448
Киров а.	1 822	-	1 822
Коминтерн а.	5 036	-	5 036
Кызыл-Жылдыз а.	986	-	986

	Бардык калк	анын ичинде:	
		шаардык	айылдык
Параканда а.	893	-	893
Рахманжан а.	3 829	-	3 829
Сакалды айылдык аймагы	17 724	-	17 724
Сакалды а.	5 078	-	5 078
Аримжан а.	2 070	-	2 070
Бөбүй а.	1 093	-	1 093
Кагазды а.	1 098	-	1 098
Кызыл-Кыргызстан а.	4 065	-	4 065
Чек а.	989	-	989
Чоң-Багыш а.	3 331	-	3 331
Шайдан айылдык аймагы	13 942	-	13 942
Алма а.	3 642	-	3 642
Бирдик а.	2 723	-	2 723
Жаңы-Арык а.	2 314	-	2 314
Жон-Арык а.	804	-	804
Көк-Айдар а.	561	-	561
Тоскоол а.	2 036	-	2 036
Эски-Масы а.	1 862	-	1 862
Сузак району	319 341	12 234	307 107
Көк-Жаңгак ш.	12 234	12 234	-
Курманбек айылдык аймагы	14 214	-	14 214
Жоон-Күңгөй а.	3 490	-	3 490
Калмак-Кырчын а.	1 848	-	1 848
Канжыга а.	724	-	724
Кара-Чолок а.	2 834	-	2 834
Сары-Булак а.	304	-	304
Саты а.	1 623	-	1 623
Таран-Базар а.	3 318	-	3 318
Урумбаш а.	73	-	73
Барпы айылдык аймагы	28 900	-	28 900
Комсомол а.	3 018	-	3 018
Ачы а.	528	-	528
Боз-Чычкан а.	1 774	-	1 774
Беш-Мойнок а.	1 624	-	1 624
Жаңы-Айыл а.	1 286	-	1 286
Жар-Кыштак а.	1 695	-	1 695
Дөбөй а.	1 837	-	1 837
Канды а.	503	-	503
Миң-Өрүк а.	1 312	-	1 312
Маркай а.	561	-	561
Пригородный а.	1 880	-	1 880
Сай а.	508	-	508
Төөлөс а.	1 200	-	1 200
Таштак а.	1 193	-	1 193
Түрк-Маала а.	1 268	-	1 268
Үлгү а.	2 080	-	2 080
Чаңгет-Сай а.	1 178	-	1 178

	Бардык калк	анын ичинде:	
		шаардык	айылдык
Чеке-Дөбө а.	3 262	-	3 262
Чокмор а.	2 193	-	2 193
Кара-Алма айылдык аймагы	4 071	-	4 071
Кара-Алма а.	3 135	-	3 135
Орток а.	759	-	759
Туура-Жаңгак а.	-	-	-
Урумбаш а.	177	-	177
Кара-Дарыя айылдык аймагы	15 691	-	15 691
Арал а.	6 010	-	6 010
Төш а.	4 611	-	4 611
Чаңгыр-Таш а.	5 070	-	5 070
Көк-Арт айылдык аймагы	13 764	-	13 764
Михайловка а.	6 242	-	6 242
Комсомол а.	5 925	-	5 925
Подгорное а.	552	-	552
Үч-Малай а.	1 045	-	1 045
Кыз-Көл айылдык аймагы	16 844	-	16 844
Карамарт а.	3 201	-	3 201
Ак-Булак а.	182	-	182
Ак-Тоок а.	2 839	-	2 839
Жаңы-Арык а.	1 086	-	1 086
Жылан-Темир а.	300	-	300
Каду а.	2 100	-	2 100
Кара-Булак а.	1 636	-	1 636
Катыраңкы а.	793	-	793
Кашка-Терек а.	2 109	-	2 109
Кыз-Көл а.	1 216	-	1 216
Кызыл-Кыя а.	738	-	738
Сары-Булак а.	644	-	644
Кызыл-Туу айылдык аймагы	30 038	-	30 038
Бостон а.	3 030	-	3 030
Ак-Булак а.	718	-	718
Ак-Терек а.	83	-	83
Акчалуу а.	38	-	38
Алмалуу-Булак а.	24	-	24
Кара-Инген а.	107	-	107
Кара-Көл а.	807	-	807
Кызыл-Сеңир а.	3 465	-	3 465
Орто-Азия а.	2 859	-	2 859
Соку-Таш а.	464	-	464
Ак-Баш а.	2 763	-	2 763
Шатрак а.	377	-	377
Жаңы-Ачы а.	2 459	-	2 459
Кашка-Суу а.	218	-	218
Жашасын-2 а.	1 751	-	1 751
Алчалуу а.	274	-	274
Кызыл-Алма а.	115	-	115

	Бардык калк	анын ичинде:	
		шаардык	айылдык
Талаа-Булак а.	2 452	-	2 452
Таштак а.	3 889	-	3 889
Мундуз а.	4 145	-	4 145
Ленин айылдык аймагы	8 226	-	8 226
Ленин а.	3 073	-	3 073
Орто-Сай а.	1 987	-	1 987
Жыгач-Коргон а.	3 166	-	3 166
Багыш айылдык аймагы	22 551	-	22 551
Октябрь а.	10 297	-	10 297
Багыш а.	3 043	-	3 043
Беш-Бала а.	2 091	-	2 091
Кедей-Арык а.	1 537	-	1 537
Кызыл-Туу а.	1 512	-	1 512
Сары-Булак а.	1 782	-	1 782
Сафаровка а.	2 289	-	2 289
Сайпидин Атабеков айылдык аймагы	30 784	-	30 784
Бек-Абад а.	11 716	-	11 716
Балта-Казы а.	904	-	904
Бөкөй а.	173	-	173
Бостон а.	723	-	723
Жаңы-Жер а.	2 369	-	2 369
Жийде а.	4 450	-	4 450
Кайнар а.	36	-	36
Кара-Жыгач а.	533	-	533
Кашкар-Маала а.	452	-	452
Кызыл-Багыш а.	1 433	-	1 433
Кыргыз-Абад а.	867	-	867
Мундуз а.	2 000	-	2 000
Найман а.	585	-	585
Таш-Булак а.	72	-	72
Түрк-Абад а.	1 763	-	1 763
Өзбек-Абад а.	589	-	589
Чек а.	1 347	-	1 347
Ширин а.	772	-	772
Сузак айылдык аймагы	50 004	-	50 004
Сузак а.	31 006	-	31 006
Арал а.	3 085	-	3 085
Благовещенка а.	6 610	-	6 610
Жаңы-Дыйкан а.	2 880	-	2 880
Достук а.	2 091	-	2 091
Камыш-Башы а.	2 193	-	2 193
Кыр-Жол а.	752	-	752
Садда а.	1 387	-	1 387

	Бардык калк	анын ичинде:	
		шаардык	айылдык
Таш-Булак айылдык аймагы	27 601	-	27 601
Таш-Булак а.	7 557	-	7 557
Арал а.	341	-	341
Гүлстан а.	1 037	-	1 037
Димитровка а.	5 279	-	5 279
Доскана а.	1 215	-	1 215
Эшме а.	27	-	27
Жаңы-Арал а.	1 559	-	1 559
Ирригатор а.	1 741	-	1 741
Теплица а.	2 083	-	2 083
Чолок-Терек а.	1 778	-	1 778
Бнтымак а.	4 984	-	4 984
Ырыс айылдык аймагы	44 419	-	44 419
Күмүш-Азиз а.	6 971	-	6 971
Арал-Сай а.	2 858	-	2 858
Жар-Кыштак а.	5 875	-	5 875
Дөмөр а.	3 056	-	3 056
Кайнар а.	119	-	119
Кургак-Көл а.	6 251	-	6 251
Кыр-Жол а.	608	-	608
Ладан-Кара а.	9 472	-	9 472
Масадан а.	2 421	-	2 421
Сасык-Булак а.	155	-	155
Тотуя а.	3 100	-	3 100
Чымчык-Жар а.	1 497	-	1 497
Ырыс а.	2 036	-	2 036
Тогуз-Торо району	27 615	-	27 615
Атай айылдык аймагы	2 449	-	2 449
Атай а.	1 640	-	1 640
Карл Маркс а.	809	-	809
Көк-Ирим айылдык аймагы	3 769	-	3 769
Арал а.	2 379	-	2 379
Бирдик а.	1 390	-	1 390
Каргалык айылдык аймагы	12 634	-	12 634
Казарман а.	11 162	-	11 162
Кызыл-Жылдыз а.	9	-	9
Макмал а.	57	-	57
Чет-Булак а.	1 406	-	1 406
Сары-Булуң айылдык аймагы	3 354	-	3 354
Кара-Суу а.	2 091	-	2 091
Табылгыты а.	1 263	-	1 263
Тогуз-Торо айылдык аймагы	5 409	-	5 409
Дөдөмөл а.	1 046	-	1 046
Кош-Булак а.	557	-	557
Ленин а.	3 658	-	3 658
Өрнөк а.	148	-	148

	Бардык калк	анын ичинде:	
		шаардык	айылдык
Токтогул району	105 267	20 852	84 415
Токтогул ш.	20 852	20 852	-
Бел-Алды айылдык аймагы	4 912	-	4 912
Сары-Сөгөт а.	2 526	-	2 526
Бел-Алды а.	1 373	-	1 373
Коргон а.	1 013	-	1 013
Жаңы-Жол айылдык аймагы	17 023	-	17 023
Жаңы-Жол а.	2 818	-	2 818
Арал а.	1 584	-	1 584
Кара-Суу а.	1 406	-	1 406
Комсомол а.	3 312	-	3 312
Куйбышев а.	3 877	-	3 877
Кызыл-Туу а.	4 026	-	4 026
Кызыл-өзгөрүш айылдык аймагы	12 085	-	12 085
Кызыл-Өзгөрүш а.	2 675	-	2 675
Аң-Арык а.	1 599	-	1 599
Бел-Кара-Суу а.	236	-	236
Бууракан а.	425	-	425
Жар-Таш а.	-	-	-
Камыш-Башы а.	2 326	-	2 326
Коңур-Өгүз а.	276	-	276
Кош-Таш а.	1 518	-	1 518
Орто-Жон а.	138	-	138
Чеч-Дөбө а.	748	-	748
Шайык а.	854	-	854
Ак-Жар а.	1 290	-	1 290
Ничке-Сай айылдык аймагы	4 347	-	4 347
Ничке-Сай а.	2 647	-	2 647
Чоргочу а.	1 700	-	1 700
Кетмен-Дөбө айылдык аймагы	8 032	-	8 032
Терек-Суу а.	4 803	-	4 803
Беке-Чал а.	-	-	-
Чоң-Арык а.	3 229	-	3 229
Эшсай а.	-	-	-
Сары-Камыш айылдык аймагы	1 605	-	1 605
Бирлик а.	897	-	897
Көтөрмө а.	708	-	708
Үч-Терек айылдык аймагы	12 909	-	12 909
Үч-Терек а.	4 076	-	4 076
Жетиген а.	2 673	-	2 673
Кызыл-Ураан а.	2 972	-	2 972
Саргата а.	2 835	-	2 835
Такталык а.	353	-	353
Аралбаев айылдык аймагы	3 831	-	3 831
Толук а.	1 428	-	1 428
Алмалуу а.	1 600	-	1 600
Ноот а.	703	-	703

	Бардык калк	анын ичинде:	
		шаардык	айылдык
Чаар-Таш а.	100	-	100
Абды Сүйөркулов айылдык аймагы	11 135	-	11 135
Торкент а.	6 284	-	6 284
Көтөрмө а.	1 665	-	1 665
Кара-Жыгач а.	3 186	-	3 186
Чолпон-Ата айылдык аймагы	8 536	-	8 536
Чолпон-Ата а.	1 969	-	1 969
Ак-Тектир а.	2 916	-	2 916
Балыкты а.	15	-	15
Кара-Күңгөй а.	1 380	-	1 380
Кушчу-Суу а.	329	-	329
Мазар-Суу а.	1 927	-	1 927
Чаткал району	29 937	-	29 937
Каныш-Кыя айылдык аймагы	12 001	-	12 001
Каныш-Кыя а.	3 330	-	3 330
Айгыр-Жал а.	1 763	-	1 763
Башкы-Терек а.	918	-	918
Коргон-Сай а.	889	-	889
Кызыл-Токой а.	1 045	-	1 045
Чакмак-Суу а.	781	-	781
Жер-Капчыгай а.	445	-	445
Кайың-Суу а.	1 048	-	1 048
Кара-Булак а.	1 106	-	1 106
Кара-Суу а.	676	-	676
Чаткал айылдык аймагы	6 503	-	6 503
Жаңы-Базар а.	2 688	-	2 688
Ак-Таш а.	1 421	-	1 421
Беш-Арал а.	6	-	6
Курулуш а.	2 083	-	2 083
Чандалаш а.	305	-	305
Сумсар айылдык аймагы	6 494	-	6 494
Сумсар а.	2 811	-	2 811
Мончок-Дөбө а.	1 124	-	1 124
Шекафтар а.	2 559	-	2 559
Терек-Сай айылдык аймагы	4 939	-	4 939
Терек-Сай а.	2 077	-	2 077
Ак-Терек а.	1 913	-	1 913
Болуш а.	949	-	949
Ысык-Көл облусу	534 472	145 510	388 962
Каракол ш.	80 733	80 733	-
Пржевальск Пристаны штк.	3 492	3 492	-
Балыкчы ш.	52 225	52 225	-
Орто-Токой штп.	738	738	-

	Бардык калк	анын ичинде:	
		шаардык	айылдык
Ак-Суу району	73 453	-	73 453
Ак-Булуң айылдык аймагы	6 219	-	6 219
Ак-Булуң а.	2 441	-	2 441
Ак-Булак а.	2 398	-	2 398
Токтогул а.	1 341	-	1 341
Түргөн а.	39	-	39
Бөрү-Баш айылдык аймагы	2 819	-	2 819
Бөрү-Баш а.	2 420	-	2 420
Черик а.	399	-	399
Кара-Жал айылдык аймагы	5 506	-	5 506
Тегизчил а.	1 610	-	1 610
Жаңы-Арык а.	2 499	-	2 499
Кара-Жал а.	324	-	324
Боз-Булуң а.	1 073	-	1 073
Каракол айылдык аймагы	3 529	-	3 529
Каракол а.	1 853	-	1 853
Чолпон а.	1 676	-	1 676
Кереге-Таш айылдык аймагы	8 021	-	8 021
Сары-Камыш а.	2 166	-	2 166
Кайырма-Арык а.	1 532	-	1 532
Кереге-Таш а.	3 005	-	3 005
Новоконстантиновка а.	805	-	805
Пионер а.	513	-	513
Боз-Учук айылдык аймагы	7 124	-	7 124
Нововознесенка а.	3 710	-	3 710
Боз-Учук а.	1 229	-	1 229
Ичке-Жергез а.	2 185	-	2 185
Октябрь айылдык аймагы	6 774	-	6 774
Октябрьское а.	1 960	-	1 960
Жол-Колот а.	2 695	-	2 695
Отуз-Уул а.	1 220	-	1 220
Үч-Кайнар а.	899	-	899
Отрадное айылдык аймагы	3 942	-	3 942
Отрадное а.	1 866	-	1 866
Орлиное а.	1 084	-	1 084
Шапак а.	992	-	992
Ак-Чий айылдык аймагы	3 598	-	3 598
Ак-Чий а.	1 582	-	1 582
Качыбек а.	981	-	981
Көк-Жайык а.	-	-	-
Кызыл-Жар а.	-	-	-
Советское а.	1 035	-	1 035
Тепкен айылдык аймагы	3 388	-	3 388
Тепке а.	1 147	-	1 147
Жылдыз а.	1 166	-	1 166
Курбу а.	1 075	-	1 075

	Бардык калк	анын ичинде:	
		шаардык	айылдык
Теплоключенка айылдык аймагы	13 718	-	13 718
Теплоключенка а.	13 446	-	13 446
Лесное а.	272	-	272
Челпек айылдык аймагы	7 581	-	7 581
Челпек а.	3 669	-	3 669
Бурма-Суу а.	2 399	-	2 399
Таш-Кыя а.	1 513	-	1 513
Эңилчек айылдык аймагы	236	-	236
Эңилчек а.	224	-	224
Кең-Суу а.	-	-	-
Койлуу а.	3	-	3
Кургак а.	-	-	-
Май-Саз а.	-	-	-
Таш-Короо а.	-	-	-
Эчкили-Таш а.	9	-	9
Жыргалаң айылдык аймагы	998	-	998
Жыргалаң а.	998	-	998
Жети-Өгүз району	99 055	-	99 055
Ак-Дөбө айылдык аймагы	7 698	-	7 698
Мундуз а.	693	-	693
Ак-Дөбө а.	1 945	-	1 945
Аң-Өстөн а.	1 828	-	1 828
Тилекмат а.	3 232	-	3 232
Ак-Шыйрак айылдык аймагы	320	-	320
Ак-Шыйрак а.	87	-	87
Культцентр а.	185	-	185
Ыштык а.	48	-	48
Барскоон айылдык аймагы	9 476	-	9 476
Барскоон а.	9 248	-	9 248
Каракол а.	183	-	183
Кара-Сай а.	45	-	45
Сөөк а.	-	-	-
Даркан айылдык аймагы	7 014	-	7 014
Даркан а.	7 014	-	7 014
Жаргылчак айылдык аймагы	13 284	-	13 284
Ак-Терек а.	4 714	-	4 714
Жеңиш а.	4 124	-	4 124
Кичи-Жаргылчак а.	4 198	-	4 198
Чоң-Жаргылчак а.	248	-	248
Жети-Өгүз айылдык аймагы	10 108	-	10 108
Жети-Өгуз а.	2 338	-	2 338
Ак-Кочкор а.	1 266	-	1 266
Желе-Дөбө а.	2 737	-	2 737
Жети-Өгүз а. (курорт)	81	-	81
Кабак а.	1 344	-	1 344
Талды-Булак а.	225	-	225
Чырак а.	2 117	-	2 117

	Бардык калк	анын ичинде:	
		шаардык	айылдык
Ырдык айылдык аймагы	8 334	-	8 334
Алкым а.	1 257	-	1 257
Жон-Булак а.	2 167	-	2 167
Комсомольское а.	677	-	677
Конкино а.	771	-	771
Ырдык а.	3 462	-	3 462
Липенка айылдык аймагы	4 740	-	4 740
Липенка а.	1 791	-	1 791
Богатыровка а.	1 276	-	1 276
Зеленый Гай а.	117	-	117
Ичке-Булуң а.	1 556	-	1 556
Оргочор айылдык аймагы	5 332	-	5 332
Оргочор а.	2 254	-	2 254
Боз-Бешик а.	1 383	-	1 383
Кургак-Айрык а.	337	-	337
Подгорное а.	1 358	-	1 358
Кызыл-Суу айылдык аймагы	14 610	-	14 610
Кызыл-Суу а.	12 460	-	12 460
Жалгыз-Өрүк а.	1 611	-	1 611
Кайнар а.	288	-	288
Покровка Пристаны а.	251	-	251
Алдашев айылдык аймагы	8 358	-	8 358
Саруу а.	7 698	-	7 698
Жууку а.	207	-	207
Ысык-Көл а.	453	-	453
Светлая Поляна айылдык аймагы	3 364	-	3 364
Светлая Поляна а.	1 594	-	1 594
Чоң-Кызыл-Суу а.	1 770	-	1 770
Тамга айылдык аймагы	6 417	-	6 417
Тамга а.	3 726	-	3 726
Тосор а.	2 691	-	2 691
Ысык-Көл району	97 748	12 552	85 196
Чолпон-Ата ш.	12 552	12 552	-
Ананьево айылдык аймагы	10 979	-	10 979
Ананьево а.	9 927	-	9 927
Көк-Дөбө а.	757	-	757
Чет-Байсоорун а.	295	-	295
Бостери айылдык аймагы	13 312	-	13 312
Бостери а.	9 094	-	9 094
Бактуу-Долоноту а.	4 218	-	4 218
Садыр Аке айылдык аймагы	6 101	-	6 101
Григорьевка а.	5 592	-	5 592
Григорьевка Пристаны а.	509	-	509
Кара-Ой айылдык аймагы	5 029	-	5 029
Кара-Ой а.	5 029	-	5 029
Кум-Бел айылдык аймагы	5 177	-	5 177
Корумду а.	3 321	-	3 321
Булан-Сөгөттү а.	1 856	-	1 856

	Бардык калк	анын ичинде:	
		шаардык	айылдык
Семеновка айылдык аймагы	6 355	-	6 355
Семеновка а.	3 567	-	3 567
Кожояр а.	2 788	-	2 788
Тамчы айылдык аймагы	5 583	-	5 583
Тамчы а.	2 283	-	2 283
Кош-Көл а.	645	-	645
Чырпыкты а.	2 655	-	2 655
Абдрахманов айылдык аймагы	3 100	-	3 100
Жаркынбаев а.	2 210	-	2 210
Кароол-Дөбө а.	890	-	890
Темир айылдык аймагы	8 899	-	8 899
Темир а.	4 956	-	4 956
Кашат а.	3 943	-	3 943
Тору-Айгыр айылдык аймагы	5 961	-	5 961
Тору-Айгыр а.	3 234	-	3 234
Кызыл-Өрүк а.	-	-	-
Сары-Камыш а.	2 727	-	2 727
Өрүктү айылдык аймагы	5 377	-	5 377
Чоң-Өрүктү а.	2 614	-	2 614
Орто-Өрүктү а.	1 909	-	1 909
Өрүктү-Хутор а.	854	-	854
Чоң-Сары-Ой айылдык аймагы	9 323	-	9 323
Чоң-Сары-Ой а.	3 326	-	3 326
Баетов а.	1 241	-	1 241
Өрнөк а.	1 376	-	1 376
Сары-Ой а.	1 309	-	1 309
Чок-Тал а.	2 071	-	2 071
Тоң району	59 876	-	59 876
Ак-Терек айылдык аймагы	8 907	-	8 907
Кара-Коо а.	3 731	-	3 731
Ала-Баш а.	1 165	-	1 165
Бар-Булак а.	913	-	913
Дөң-Талаа а.	899	-	899
Комсомол а.	570	-	570
Кызыл-Туу а.	1 629	-	1 629
Көл-Төр айылдык аймагы	5 220	-	5 220
Тогуз-Булак а.	2 439	-	2 439
Көл-Төр а.	995	-	995
Коңур-Өлөң а.	1 786	-	1 786
Көк-Мойнок айылдык аймагы	3 553	-	3 553
Ак-Өлөң а.	1 910	-	1 910
Биринчи Көк-Мойнок а.	490	-	490
Экинчи Көк-Мойнок а.	1 153	-	1 153
Болот Мамбетов айылдык аймагы	6 482	-	6 482
Эшперов а.	2 500	-	2 500
Ак-Сай а.	2 279	-	2 279
Жер-Үй а.	828	-	828
Көк-Сай а.	875	-	875

	Бардык калк	анын ичинде:	
		шаардык	айылдык
Күн-Чыгыш айылдык аймагы	12 127	-	12 127
Бөкөнбаев а.	11 894	-	11 894
Арчалы а.	233	-	233
Тоң айылдык аймагы	3 345	-	3 345
Тоң а.	2 751	-	2 751
Ак-Сай а.	281	-	281
Кажы-Саз а.	313	-	313
Төрт-Күл айылдык аймагы	6 141	-	6 141
Төрт-Күл а.	3 925	-	3 925
Темир-Канат а.	1 422	-	1 422
Туура-Суу а.	794	-	794
Улакол айылдык аймагы	9 580	-	9 580
Оттук а.	2 583	-	2 583
Кара-Талаа а.	3 132	-	3 132
Кара-Шаар а.	1 371	-	1 371
Туура-Суу а.	872	-	872
Шор-Булак а.	1 622	-	1 622
Кажы-Сай айылдык аймагы	4 521	-	4 521
Кажы-Сай а.	4 521	-	4 521
Түп району	71 382	-	71 382
Арал айылдык аймагы	6 745	-	6 745
Миң-Булак а.	831	-	831
Арал а.	2 030	-	2 030
Долон а.	1 226	-	1 226
Кош-Дөбө а.	668	-	668
Сары-Дөбө а.	1 990	-	1 990
Ысык-Көл айылдык аймагы	2 543	-	2 543
Ысык-Көл а.	1 725	-	1 725
Ынтымак а.	818	-	818
Кутургу айылдык аймагы	6 558	-	6 558
Кутургу а.	2 443	-	2 443
Кичи-Өрүктү а.	1 212	-	1 212
Ой-Булак а.	1 072	-	1 072
Ой-Тал а.	1 831	-	1 831
Михайловка айылдык аймагы	3 738	-	3 738
Михайловка а.	3 738	-	3 738
Тогуз-Булак айылдык аймагы	2 329	-	2 329
Тогуз-Булак а.	1 529	-	1 529
Сары-Булун а.	800	-	800
Сан-Таш айылдык аймагы	6 234	-	6 234
Байзак а.	1 901	-	1 901
Каркыра а.	272	-	272
Кең-Суу а.	2 070	-	2 070
Сан-Таш а.	215	-	215
Сары-Тологой а.	1 776	-	1 776

	Бардык калк	анын ичинде:	
		шаардык	айылдык
Сары-Булак айылдык аймагы	5 544	-	5 544
Балбай а.	2 974	-	2 974
Күрмөнтү а.	2 570	-	2 570
Ак-Булуң айылдык аймагы	1 811	-	1 811
Ак-Булуң а.	558	-	558
Беловодское а.	244	-	244
Фрунзенское а.	1 009	-	1 009
Талды-Суу айылдык аймагы	10 671	-	10 671
Талды-Суу а.	4 764	-	4 764
Ичке-Суу а.	1 417	-	1 417
Көөчү а.	2 258	-	2 258
Корумду а.	2 232	-	2 232
Карасаев айылдык аймагы	4 772	-	4 772
Тасма а.	2 012	-	2 012
Токтоян а.	1 534	-	1 534
Чоң-Тогуз-Бай а.	1 226	-	1 226
Түп айылдык аймагы	15 389	-	15 389
Түп а.	12 387	-	12 387
Бирлик а.	1 173	-	1 173
Шаты а.	1 829	-	1 829
Чоң-Таш айылдык аймагы	3 227	-	3 227
Чоң-Таш а.	1 466	-	1 466
Жылуу-Булак а.	1 761	-	1 761
Ак-Булак айылдык аймагы	1 821	-	1 821
Ак-Булак а.	1 821	-	1 821
Нарын облусу	306 573	41 681	264 892
Нарын ш.	41 681	41 681	-
Ак-Талаа району	33 979	-	33 979
Ак-Тал айылдык аймагы	1 297	-	1 297
Ак-Тал а.	1 297	-	1 297
Ак-Чий айылдык аймагы	978	-	978
Ак-Чий а.	503	-	503
Жаңы-Тилек а.	475	-	475
Баетов айылдык аймагы	9 763	-	9 763
Баетов а.	8 699	-	8 699
Кайыңды-Булак а.	1 064	-	1 064
Терек айылдык аймагы	1 334	-	1 334
Терек а.	1 334	-	1 334
Орто-Сырт а.	-	-	-
Кара-Бүргөн айылдык аймагы	2 191	-	2 191
Кара-Бүргөн а.	2 191	-	2 191
Коңорчок айылдык аймагы	1 308	-	1 308
Коңорчок а.	1 308	-	1 308
Жерге-Тал айылдык аймагы	2 496	-	2 496
Чолок-Кайың а.	1 997	-	1 997
Жерге-Тал а.	499	-	499

	Бардык калк	анын ичинде:	
		шаардык	айылдык
Кош-Дөбө айылдык аймагы	3 998	-	3 998
Кош-Дөбө а.	3 998	-	3 998
Кызыл-Белес айылдык аймагы	1 584	-	1 584
Кадыралы а.	1 584	-	1 584
Жаңы-Талап айылдык аймагы	2 346	-	2 346
Жаңы-Талап а.	2 346	-	2 346
Тоголок-Молдо айылдык аймагы	3 149	-	3 149
Кара-Ой а.	3 149	-	3 149
Көк-Жар айылдык аймагы	2 077	-	2 077
Ак-Кыя а.	1 108	-	1 108
Көк-Жар а.	969	-	969
Үгүт айылдык аймагы	1 458	-	1 458
Үгүт а.	883	-	883
Байгөнчөк а.	575	-	575
Ат-Башы району	60 874	-	60 874
Ак-Жар айылдык аймагы	5 162	-	5 162
Ак-Жар а.	5 162	-	5 162
Ак-Моюн айылдык аймагы	3 992	-	3 992
Ак-Моюн а.	2 366	-	2 366
Бирдик а.	1 626	-	1 626
Ак-Муз айылдык аймагы	3 920	-	3 920
Ак-Муз а.	3 920	-	3 920
Ак-Талаа айылдык аймагы	5 359	-	5 359
Калинин а.	3 351	-	3 351
Терек-Суу а.	2 008	-	2 008
Ат-Башы айылдык аймагы	12 539	-	12 539
Ат-Башы а.	12 539	-	12 539
Ача-Кайыңды айылдык аймагы	5 235	-	5 235
Ача-Кайыңды а.	5 235	-	5 235
Баш-Кайыңды айылдык аймагы	5 524	-	5 524
Баш-Кайыңды а.	4 516	-	4 516
Большевик а.	1 008	-	1 008
Казыбек айылдык аймагы	5 398	-	5 398
Казыбек а.	4 429	-	4 429
Жаңы-Күч а.	969	-	969
Кара-Коюн айылдык аймагы	3 869	-	3 869
Кызыл-Туу а.	2 064	-	2 064
Кара-Булун а.	1 805	-	1 805
Кара-Суу айылдык аймагы	6 141	-	6 141
Кара-Суу а.	5 284	-	5 284
Дыйкан а.	857	-	857
Талды-Суу айылдык аймагы	3 735	-	3 735
Талды-Суу а.	1 722	-	1 722
Өзгөрүш а.	802	-	802
Биринчи Май а.	1 211	-	1 211

	Бардык калк	анын ичинде:	
		шаардык	айылдык
Жумгал району	48 513	-	48 513
Баш-Кууганды айылдык аймагы	3 290	-	3 290
Баш-Кууганды а.	3 290	-	3 290
Жаңы-Арык айылдык аймагы	5 058	-	5 058
Жаңы-Арык а.	1 186	-	1 186
Базар-Турук а.	1 101	-	1 101
Кызарт а.	1 357	-	1 357
Кызыл-Эмгек а.	1 414	-	1 414
Жумгал айылдык аймагы	2 779	-	2 779
Жумгал а.	2 191	-	2 191
Лама а.	588	-	588
Кабак айылдык аймагы	2 518	-	2 518
Табылгыты а.	472	-	472
Арал а.	364	-	364
Кең-Суу а.	101	-	101
Котур-Суу а.	145	-	145
Кызыл-Коргон а.	882	-	882
Сары-Булун а.	310	-	310
Табылгы а.	244	-	244
Көк-Ой айылдык аймагы	3 043	-	3 043
Көк-Ой а.	2 749	-	2 749
Кичи-Арал а.	294	-	294
Байзак айылдык аймагы	6 205	-	6 205
Байзак а.	6 205	-	6 205
Куйручук айылдык аймагы	2 995	-	2 995
Куйручук а.	2 995	-	2 995
Чоң-Дөбө айылдык аймагы	1 483	-	1 483
Чоң-Дөбө а.	1 483	-	1 483
Түгөл-Сай айылдык аймагы	2 379	-	2 379
Түгөл-Сай а.	1 842	-	1 842
Эпкин а.	537	-	537
Сүйүмбаев айылдык аймагы	2 052	-	2 052
Таш-Дөбө а.	2 052	-	2 052
Чаяк айылдык аймагы	10 373	-	10 373
Чаяк а.	3 762	-	3 762
Ак-Татыр а.	2 358	-	2 358
Беш-Терек а.	654	-	654
Чукур-Аксеки а.	1 700	-	1 700
Шортон а.	1 899	-	1 899
Кызыл-Жылдыз айылдык аймагы	2 441	-	2 441
Кызыл-Жылдыз а.	2 441	-	2 441
Миң-Куш айылдык аймагы	3 897	-	3 897
Миң-Куш а.	3 660	-	3 660
Кызыл-Сөөк а.	237	-	237

	Бардык калк	анын ичинде:	
		шаардык	айылдык
Кочкор району	68 962	-	68 962
Ак-Кыя айылдык аймагы	6 402	-	6 402
Кара-Суу а.	3 171	-	3 171
Жаңы-Жол а.	3 231	-	3 231
Кара-Суу айылдык аймагы	6 751	-	6 751
Мантыш а.	1 382	-	1 382
Ак-Талаа а.	771	-	771
Кара-Мойнок а.	1 139	-	1 139
Кызыл-Дөбө а.	2 232	-	2 232
Орток а.	1 227	-	1 227
Кочкор айылдык аймагы	16 103	-	16 103
Кочкор а.	10 057	-	10 057
Большевик а.	1 880	-	1 880
Теңдик а.	4 166	-	4 166
Кош-Дөбө айылдык аймагы	3 609	-	3 609
Кара-Саз а.	1 661	-	1 661
Кара-Күңгөй а.	1 948	-	1 948
Кум-Дөбө айылдык аймагы	10 183	-	10 183
Кум-Дөбө а.	4 129	-	4 129
Ак-Жар а.	2 237	-	2 237
Бугучу а.	998	-	998
Шамшы а.	2 819	-	2 819
Сары-Булак айылдык аймагы	1 172	-	1 172
Ак-Кыя а.	884	-	884
Сары-Булак а.	288	-	288
Семиз-Бел айылдык аймагы	6 227	-	6 227
Кара-Тоо а.	2 853	-	2 853
Арсы а.	596	-	596
Семиз-Бел а.	1 395	-	1 395
Чекилдек а.	1 383	-	1 383
Талаа-Булак айылдык аймагы	4 528	-	4 528
Дөң-Алыш а.	2 944	-	2 944
Комсомол а.	1 584	-	1 584
Көк-Жар айылдык аймагы	3 039	-	3 039
Көк-Жар а.	3 039	-	3 039
Чолпон айылдык аймагы	9 045	-	9 045
Чолпон а.	3 044	-	3 044
Ара-Көл а.	943	-	943
Осовиахим а.	1 172	-	1 172
Туз а.	1 371	-	1 371
Эпкин а.	1 493	-	1 493
Ак-Чий а.	303	-	303
Оро-Башы а.	719	-	719
Тармал-Саз а.	-	-	-
Узун-Булак а.	-	-	-
Соң-Көл айылдык аймагы	1 903	-	1 903
Төлөк а.	1 903	-	1 903

	Бардык калк	анын ичинде:	
		шаардык	айылдык
Нарын району	52 564	-	52 564
Ак-Кудук айылдык аймагы	4 038	-	4 038
Сегизинчи Март а.	2 709	-	2 709
Ак-Кудук а.	649	-	649
Шоро а.	680	-	680
Дөбөлү айылдык аймагы	2 875	-	2 875
Дөбөлү а.	1 604	-	1 604
Алыш а.	537	-	537
Кеңеш а.	734	-	734
Жан-Булак айылдык аймагы	2 574	-	2 574
Жан-Булак а.	2 574	-	2 574
Жерге-Тал айылдык аймагы	6 072	-	6 072
Жерге-Тал а.	3 421	-	3 421
Жалгыз-Терек а.	1 279	-	1 279
Кызыл-Жылдыз а.	1 372	-	1 372
Казан-Куйган айылдык аймагы	1 269	-	1 269
Казан-Куйган а.	1 152	-	1 152
Кара-Үңкүр а.	117	-	117
Кара-Кужур айылдык аймагы	2 021	-	2 021
Лакол а.	1 209	-	1 209
Жер-Көчкү а.	812	-	812
Эмгекчил айылдык аймагы	3 210	-	3 210
Эмгекчил а.	3 210	-	3 210
Миң-Булак айылдык аймагы	5 882	-	5 882
Куйбышев а.	3 549	-	3 549
Миң-Булак а.	1 517	-	1 517
Өрнөк а.	816	-	816
Он-Арча айылдык аймагы	3 655	-	3 655
Эчки-Башы а.	1 927	-	1 927
Оттук а.	1 728	-	1 728
Орток айылдык аймагы	3 008	-	3 008
Кайыңды а.	708	-	708
Өрүк-Там а.	-	-	-
Таш-Башат а.	1 456	-	1 456
Эки-Нарын а.	717	-	717
Тамды-Суу а.	127	-	127
Учкун айылдык аймагы	6 315	-	6 315
Куланак а.	3 345	-	3 345
Учкун а.	2 970	-	2 970
Чет-Нура айылдык аймагы	6 007	-	6 007
Орто-Нура а.	1 865	-	1 865
Ак-Булуң а.	351	-	351
Ак-Кыя а.	944	-	944
Ийри-Суу а.	969	-	969
Орто-Саз а.	757	-	757
Өрүк-Там а. (бөлүгү)	169	-	169
Чет-Нура а.	754	-	754
Төш-Булак а.	198	-	198

	Бардык калк	анын ичинде:	
		шаардык	айылдык
Эмгек-Талаа айылдык аймагы	3 491	-	3 491
Ак-Талаа а.	1 571	-	1 571
Тегерек а.	192	-	192
Эмгек-Талаа а.	1 728	-	1 728
Сары-Ой айылдык аймагы	1 317	-	1 317
Жылан-Арык а.	1 079	-	1 079
Сары-Ой а.	238	-	238
Достук айылдык аймагы	830	-	830
Достук а.	830	-	830
Ош облусу	1 439 633	104 677	1 334 956
Алай району	91 919	-	91 919
К.Белекбаев атындагы алай айылдык ай	9 779	-	9 779
Сопу-Коргон а.	3 349	-	3 349
Аскалы а.	791	-	791
Жерге-Тал а.	704	-	704
Колдук а.	801	-	801
Таргалак а.	409	-	409
Терек а.	1 602	-	1 602
Чий-Талаа а.	2 123	-	2 123
Будалык айылдык аймагы	3 773	-	3 773
Кара-Суу а.	749	-	749
Кайнама а.	311	-	311
Тамга-Терек а.	408	-	408
Кум-Шоро а.	930	-	930
Октябрь а.	1 086	-	1 086
Оро-Дөбө а.	289	-	289
Бүлөлү айылдык аймагы	2 308	-	2 308
Кошулуш а.	207	-	207
Кичи-Бүлөлү а.	976	-	976
Көл-Чаты а.	327	-	327
Чоң-Бүлөлү а.	798	-	798
Гүлчө айылдык аймагы	18 631	-	18 631
Гүлчө а.	14 430	-	14 430
Кара-Булак а.	527	-	527
Жылы-Суу а.	471	-	471
Таш-Короо а.	1 011	-	1 011
Чакмак а.	426	-	426
Курманжан Датка а.	1 766	-	1 766
Жошолу айылдык аймагы	7 550	-	7 550
Жаңы-Турмуш а.	1 259	-	1 259
Аюу-Тапан а.	1 548	-	1 548
Коммунизм а.	844	-	844
Ленин-Жол а.	1 019	-	1 019
Миязды а.	741	-	741
Орто-Суу а.	372	-	372
Осоавиахим а.	1 767	-	1 767

	Бардык калк	анын ичинде:	
		шаардык	айылдык
Коңур-Дөбө айылдык аймагы	6 603	-	6 603
Боз-Караган а.	1 402	-	1 402
Жар-Кыштак а.	773	-	773
Кара-Шоро а.	1 818	-	1 818
Арпа-Тектир а.	2 271	-	2 271
Кызыл-Ой а.	339	-	339
Кабылан-Кол айылдык аймагы	3 387	-	3 387
Кабылан-Кол а.	770	-	770
Күңгөй а.	897	-	897
Кара-Жыгач а.	897	-	897
Курулуш а.	823	-	823
Корул айылдык аймагы	7 043	-	7 043
Тогуз-Булак а.	2 338	-	2 338
Кең-Жылга а.	2 078	-	2 078
Биринчи Май а.	1 676	-	1 676
Арал а.	951	-	951
Ленин айылдык аймагы	8 136	-	8 136
Гагарин а.	353	-	353
Күн-Элек а.	1 651	-	1 651
Мурдаш а.	3 123	-	3 123
Согонду а.	3 009	-	3 009
Талды-Суу айылдык аймагы	2 513	-	2 513
Талды-Суу а.	1 899	-	1 899
Арча-Булак а.	595	-	595
Көк-Булак а.	-	-	-
Кургак а.	19	-	19
Сары-Могол а.	-	-	-
Сары-Могол айылдык аймагы	5 312	-	5 312
Сары-Могол а.	5 312	-	5 312
Үч-Дөбө айылдык аймагы	8 499	-	8 499
Кичи-Каракол а.	2 259	-	2 259
Ак-Босого а.	1 901	-	1 901
Ак-Жай а.	1 160	-	1 160
Гежиге а.	139	-	139
Кызыл-Алай а.	1 246	-	1 246
Чоң-Каракол а.	1 794	-	1 794
Жаңы-Алай айылдык аймагы	4 705	-	4 705
Жаңы-Алай а.	3 223	-	3 223
Жаңы-Арык а.	1 482	-	1 482
Сары-Таш айылдык аймагы	3 680	-	3 680
Сары-Таш а.	2 413	-	2 413
Көк-Суу а.	62	-	62
Нура а.	1 205	-	1 205

	Бардык калк	анын ичинде:	
		шаардык	айылдык
Араван району	141 560	-	141 560
Алля Анаров айылдык аймагы	19 291	-	19 291
Араван а.	11 405	-	11 405
Аччы а.	1 976	-	1 976
Кара-Булак а.	133	-	133
Сасык-Үңкүр а.	606	-	606
Жаңы-Араван а.	1 640	-	1 640
Маданият а.	1 800	-	1 800
Пахта-Абад а.	1 731	-	1 731
С.Юсупов айылдык аймагы	28 693	-	28 693
Каррак а.	1 267	-	1 267
Октябрь а.	3 249	-	3 249
Эрке-Кашка а.	374	-	374
Сүткор а.	524	-	524
Араван а.	23 279	-	23 279
Мангыт айылдык аймагы	12 306	-	12 306
Мангыт а.	2 932	-	2 932
Кесек а.	1 471	-	1 471
Кызыл-Коргон а.	995	-	995
Төлөйкөн а.	4 350	-	4 350
Жаңы-Арык а.	2 558	-	2 558
Керме-Тоо айылдык аймагы	12 687	-	12 687
Гүлбахор а.	10 999	-	10 999
Кичик-Алай а.	626	-	626
Күндөлүк а.	153	-	153
Майдан-Тал а.	61	-	61
Миң-Теке а.	34	-	34
Сары-Булак а.	29	-	29
Чогом а.	785	-	785
Тепе-Коргон айылдык аймагы	24 980	-	24 980
Тепе-Коргон а.	8 573	-	8 573
Арап а.	2 506	-	2 506
Интернационал а.	1 596	-	1 596
Кесов а.	2 626	-	2 626
Уйгур-Абад а.	3 086	-	3 086
Чертик а.	1 493	-	1 493
Янги-Абад а.	1 519	-	1 519
Янги-Юль а.	3 581	-	3 581
Нурабад айылдык аймагы	9 834	-	9 834
Кайрагач-Арык а.	4 109	-	4 109
Какыр-Пилтан а.	2 640	-	2 640
Лангар а.	3 085	-	3 085
Төө-Моюн айылдык аймагы	18 207	-	18 207
Хауз а.	2 064	-	2 064
Ак-Шор а.	3 185	-	3 185
Жеке-Мисте а.	3 526	-	3 526
Керкидан а.	1 811	-	1 811

	Бардык калк	анын ичинде:	
		шаардык	айылдык
Найман а.	3 925	-	3 925
Сары-Таш а.	2 544	-	2 544
Сырт а.	1 152	-	1 152
Чек-Абад айылдык аймагы	15 562	-	15 562
Көчүбаев а.	6 306	-	6 306
Агроном а.	981	-	981
Жакшылык а.	2 254	-	2 254
Жар-Кыштак а.	890	-	890
Кукалалаш а.	967	-	967
Максим-Тобу а.	796	-	796
Пахтачы а.	2 817	-	2 817
Төлөйкөн а.	551	-	551
Кара-Суу району	468 323	27 013	441 310
Кара-Суу ш.	27 013	27 013	-
Ак-Таш айылдык аймагы	11 259	-	11 259
Ак-Таш а.	4 966	-	4 966
Жылкелди а.	5 355	-	5 355
Барак а.	938	-	938
Жаңы-Арык айылдык аймагы	17 126	-	17 126
Жаңы-Арык а.	7 035	-	7 035
Ак-Терек а.	1 120	-	1 120
Правда а.	6 240	-	6 240
Таш-Арык а.	2 731	-	2 731
Жоош айылдык аймагы	30 949	-	30 949
Большевик а.	4 682	-	4 682
Агартуу а.	2 347	-	2 347
Гайрат а.	2 870	-	2 870
Зарбалык а.	1 935	-	1 935
Калинин а.	2 642	-	2 642
Коммунизм а.	1 049	-	1 049
Кызыл-Кошчу а.	3 055	-	3 055
Кызыл-Сарай а.	1 558	-	1 558
Маданият а.	3 178	-	3 178
Мамажан а.	3 645	-	3 645
Питомник а.	3 988	-	3 988
Катта-Талдык айылдык аймагы	17 027	-	17 027
Баш-Булак а.	6 160	-	6 160
Жаңы-Турмуш а.	694	-	694
Кара-Сөгөт а.	1 010	-	1 010
Талдык а.	2 331	-	2 331
Кичик а.	241	-	241
Кызыл-Ордо а.	1 186	-	1 186
Садырбай а.	1 384	-	1 384
Эшме а.	1 191	-	1 191
Ачы а.	1 596	-	1 596
Торгой-Булак а.	1 234	-	1 234
Кашгар-Кыштак айылдык аймагы	35 836	-	35 836

	Бардык калк	анын ичинде:	
		шаардык	айылдык
Кашгар-Кыштак а.	21 343	-	21 343
Алга-Бас а.	910	-	910
Анжыян-Маала а.	523	-	523
Бек-Жар а.	962	-	962
Жар-Ооз а.	3 472	-	3 472
Кенжекул а.	2 917	-	2 917
Тажик-Маала а.	732	-	732
Монок а.	4 977	-	4 977
Кызыл-Кыштак айылдык аймагы	41 618	-	41 618
Кызыл-Кыштак а.	11 617	-	11 617
Анжыян а.	4 881	-	4 881
Бел-Кыштак а.	1 794	-	1 794
Жаңы-Кыштак а.	13 687	-	13 687
Карл Маркс а.	3 818	-	3 818
Коммунист а.	3 685	-	3 685
Кызыл-Байрак а.	2 136	-	2 136
Кызыл-Суу айылдык аймагы	6 133	-	6 133
Чайчы а.	2 327	-	2 327
Ак-Жар а.	-	-	-
Коргон а.	694	-	694
Миялы а.	-	-	-
Алпордо а.	1 022	-	1 022
Талаа а.	2 090	-	2 090
Учкун а.	-	-	-
Мады айылдык аймагы	35 090	-	35 090
Кыргыз-Чек а.	6 256	-	6 256
Асанчек а.	7 192	-	7 192
Жоош а.	2 349	-	2 349
Каарман а.	4 487	-	4 487
Лаглан а.	968	-	968
Мады а.	2 957	-	2 957
Октябрь а.	2 544	-	2 544
Социализм а.	3 309	-	3 309
Тээке а.	529	-	529
Учкун а.	2 101	-	2 101
Чагыр а.	2 398	-	2 398
Нариман айылдык аймагы	55 661	-	55 661
Нариман а.	12 242	-	12 242
Алим-Тепе а.	4 010	-	4 010
Беш-Мойнок а.	1 498	-	1 498
ВЛКСМ а.	5 761	-	5 761
Жаңы-Маала а.	4 548	-	4 548
Жийдалик а.	5 991	-	5 991
Каратай а.	3 106	-	3 106
Осмон а.	1 197	-	1 197
Куранкол а.	246	-	246
Кызыл-Мехнат а.	3 870	-	3 870

	Бардык калк	анын ичинде:	
		шаардык	айылдык
Лангар а.	2 937	-	2 937
Нурдар а.	4 924	-	4 924
Жим а.	3 022	-	3 022
Тажикабад а.	2 309	-	2 309
Отуз-Адыр айылдык аймагы	19 992	-	19 992
Отуз-Адыр а.	6 960	-	6 960
Кара-Дөбө а.	2 453	-	2 453
Кызыл-Абад а.	1 754	-	1 754
Кыш-Абад а.	2 650	-	2 650
Савай-Арык а.	1 490	-	1 490
Фурхат а.	1 382	-	1 382
Бнгымак а.	868	-	868
Жаңы-Кызыл-Суу а.	2 134	-	2 134
Тынчтык а.	301	-	301
Сары-Колот айылдык аймагы	10 636	-	10 636
Сары-Колот а.	3 951	-	3 951
Ак-Колот а.	1 062	-	1 062
Курбан-Кара а.	1 527	-	1 527
Шералы а.	2 354	-	2 354
Присавай а.	565	-	565
Тынчтык а.	1 177	-	1 177
Папан айылдык аймагы	20 551	-	20 551
Папан а.	433	-	433
Ак-Терек а.	1 038	-	1 038
Алчалы а.	1 677	-	1 677
Ата-Мерек а.	91	-	91
Бөрү а.	2 233	-	2 233
Карагур а.	543	-	543
Кожо-Келең а.	1 053	-	1 053
Кызыл-Туу а.	1 720	-	1 720
Тогуз-Булак а.	321	-	321
Ак-Буура-1 а.	598	-	598
Ак-Буура-2 а.	1 884	-	1 884
Ак-Буура-3 а.	1 389	-	1 389
Ак-Буура-4 а.	721	-	721
Камыр-Суу а.	1 683	-	1 683
Жар-Башы а.	2 023	-	2 023
Чычкан-Кол а.	1 712	-	1 712
Андагул а.	927	-	927
Жаны-Турмуш а.	505	-	505
Савай айылдык аймагы	29 060	-	29 060
Кызыл-Шарк а.	6 687	-	6 687
Кең-Сай а.	6 780	-	6 780
Көчкөн-Жар а.	753	-	753
Курбан-Кара а.	3 185	-	3 185
Кыдырша а.	2 606	-	2 606
Октябрь а.	2 241	-	2 241

	Бардык калк	анын ичинде:	
		шаардык	айылдык
Ынтымак а.	2 398	-	2 398
Савай а.	3 888	-	3 888
Султан-Абад а.	522	-	522
Сарай айылдык аймагы	25 477	-	25 477
Киров а.	8 075	-	8 075
Эркин а.	4 009	-	4 009
Присавай а.	754	-	754
Коңурат а.	2 569	-	2 569
Тельман а.	7 282	-	7 282
Ак-Оргоо а.	2 788	-	2 788
Төлөйкөн айылдык аймагы	31 690	-	31 690
Дыйкан-Кыштак а.	13 195	-	13 195
Кыргызстан а.	3 825	-	3 825
Озгур а. (бөлүгү)	2 265	-	2 265
Төлөйкөн а. (бөлүгү)	2 496	-	2 496
Учар а.	5 066	-	5 066
Бодур-Таш а.	2 312	-	2 312
Жапалак а.	2 531	-	2 531
Шарк айылдык аймагы	53 205	-	53 205
Шарк а.	22 136	-	22 136
Таштак а.	11 909	-	11 909
Имам-Ата а.	5 108	-	5 108
Маданият а.	6 408	-	6 408
Топ-Терек а.	548	-	548
Фуркат а.	1 479	-	1 479
Медресе а.	5 617	-	5 617
Ноокат району	315 011	15 891	299 120
Ноокат ш.	15 891	15 891	-
Бел айылдык аймагы	13 656	-	13 656
Бел а.	4 804	-	4 804
Борбаш а.	6 781	-	6 781
Жаш а.	1 898	-	1 898
Таш-Булак а.	173	-	173
Гүлстан айылдык аймагы	23 190	-	23 190
Фрунзе а. (бөлүгү)	6 870	-	6 870
Гүлстан а.	6 334	-	6 334
Беш-Коргон а.	4 304	-	4 304
Бостон а.	5 332	-	5 332
Чоң-Кыштоо а.	350	-	350
Кара-Таш айылдык аймагы	16 011	-	16 011
Кара-Таш а.	10 185	-	10 185
Нойгут а.	5 826	-	5 826
Кулатов айылдык аймагы	21 293	-	21 293
Кожо-Арык а.	5 324	-	5 324
Ак-Чал а.	2 305	-	2 305
Баглан а.	1 805	-	1 805
Кош-Дөбө а.	1 218	-	1 218

	Бардык калк	анын ичинде:	
		шаардык	айылдык
Кызыл-Булак а.	3 355	-	3 355
Абшыр-Ата а.	3 948	-	3 948
Арык-Тейит а.	1 398	-	1 398
Кулуштан а.	1 940	-	1 940
Жаңы-Ноокат айылдык аймагы	33 056	-	33 056
Жаңы-Ноокат а.	5 720	-	5 720
Кызыл-Тейит а.	2 817	-	2 817
Темир-Корук а.	1 343	-	1 343
Дөң-Кыштак а.	5 074	-	5 074
Жандама а.	6 363	-	6 363
Катта-Тал а.	6 110	-	6 110
Күңгөй-Хасана а.	1 289	-	1 289
Мончок-Дөбө а.	1 020	-	1 020
Тескей а.	3 320	-	3 320
Кеңеш айылдык аймагы	16 317	-	16 317
Куу-Майдан а.	4 365	-	4 365
Ак-Терек а.	736	-	736
Арбын а.	2 934	-	2 934
Чегеден а.	428	-	428
Шанкол а.	2 110	-	2 110
Байыш а.	1 342	-	1 342
Батуу а.	1 723	-	1 723
Дары-Булак а.	2 679	-	2 679
Кыргыз-Ата айылдык аймагы	23 407	-	23 407
Көтөрмө а.	4 116	-	4 116
Борко а.	4 976	-	4 976
Кара-Ой а.	751	-	751
Кара-Таш а.	124	-	124
Кыргыз-Ата а.	6 627	-	6 627
Таш-Булак а.	53	-	53
Ак-Булак а.	6 760	-	6 760
Токтомат Зулпуев атындагы айылдык ай	25 432	-	25 432
Үч-Бай а.	2 753	-	2 753
Айбек а.	2 349	-	2 349
Ак-Чабуу а.	636	-	636
Интернационал а.	4 349	-	4 349
Караке а.	1 351	-	1 351
Коммунизм а.	4 759	-	4 759
Өсөр а.	3 025	-	3 025
Таштак а.	986	-	986
Чучук а.	2 753	-	2 753
Ятан а.	2 471	-	2 471
Исанов айылдык аймагы	22 245	-	22 245
Жаңы-Базар а.	2 617	-	2 617
Жар-Коргон а.	4 380	-	4 380
Федоров а.	5 855	-	5 855
Чеч-Дөбө а.	3 649	-	3 649

	Бардык калк	анын ичинде:	
		шаардык	айылдык
Кожоке а.	5 440	-	5 440
Кичик-Алай а.	304	-	304
Көк-Бел айылдык аймагы	8 266	-	8 266
Кок-Бел а.	8 087	-	8 087
Кайынды а.	179	-	179
Кызыл-Октябрь айылдык аймагы	25 146	-	25 146
Көк-Жар а.	3 886	-	3 886
Алашан а.	3 211	-	3 211
Борбаш а.	5 159	-	5 159
Жийде а.	5 916	-	5 916
Каранай а.	3 187	-	3 187
Сарыканды а.	3 787	-	3 787
Он Эки-Бел айылдык аймагы	7 954	-	7 954
Он Эки-Бел а.	1 746	-	1 746
Нарай а.	1 636	-	1 636
Мырза-Найман а.	1 793	-	1 793
Он-Эки-Мойнок а.	990	-	990
Өрнөк а.	1 789	-	1 789
Төөлөс айылдык аймагы	23 921	-	23 921
Муркут а.	4 282	-	4 282
Ай-Тамга а.	2 954	-	2 954
Герей-Шорон а.	2 341	-	2 341
Жайылма а.	2 323	-	2 323
Додон а.	1 681	-	1 681
Кеңеш а.	3 567	-	3 567
Меркит а.	4 959	-	4 959
Толман а.	1 814	-	1 814
Мирмахмудов айылдык аймагы	26 440	-	26 440
Чапаев а.	11 483	-	11 483
Арал а.	2 482	-	2 482
Барын а.	10 932	-	10 932
Будайлык а.	147	-	147
Капчыгай а.	449	-	449
Кара-Кокту а.	947	-	947
Ынтымак айылдык аймагы	10 624	-	10 624
Ынтымак а.	2 300	-	2 300
Беш-Буркан а.	2 659	-	2 659
Арык-Бою а.	1 969	-	1 969
Дөң Маала а.	226	-	226
Акшар а.	824	-	824
Таш-Булак а.	235	-	235
Челекчи а.	518	-	518
Ничке-Суу а.	1 893	-	1 893
Найман айылдык аймагы	2 162	-	2 162
Найман а.	1 845	-	1 845
Улуу-Тоо а.	317	-	317

	Бардык калк	анын ичинде:	
		шаардык	айылдык
Кара-Кулжа району	99 490	-	99 490
Алайкуу айылдык аймагы	6 613	-	6 613
Көк-Арт а.	2 747	-	2 747
Кан-Коргон а.	2 626	-	2 626
Сай-Талаа а.	476	-	476
Ара-Булак а.	126	-	126
Бөрү-Токой а.	273	-	273
Желе-Дөбө а.	365	-	365
Капчыгай айылдык аймагы	2 823	-	2 823
Сары-Бээ а.	1 138	-	1 138
Кара-Таш а.	905	-	905
Терек-Суу а.	475	-	475
Ничке-Суу а.	305	-	305
Кеңеш айылдык аймагы	4 507	-	4 507
Кеңеш а.	2 796	-	2 796
Пор а.	1 711	-	1 711
Карагуз айылдык аймагы	6 218	-	6 218
Жаңы-Талаа а.	1 677	-	1 677
Алтын-Күрөк а.	452	-	452
Жетим-Дөбө а.	1 417	-	1 417
Калматай а.	1 107	-	1 107
Кара-Жыгач а.	1 142	-	1 142
Насирдин а.	423	-	423
Кара-Кочкор айылдык аймагы	9 085	-	9 085
Кара-Кочкор а.	4 292	-	4 292
Ак-Кыя а.	2 862	-	2 862
Кашка-Жол а.	-	-	-
Сары-Булак а.	1 931	-	1 931
Кара-Кулжа айылдык аймагы	27 515	-	27 515
Кара-Кулжа а.	15 715	-	15 715
Бий-Мырза а.	3 884	-	3 884
Биринчи Май а.	6 816	-	6 816
Сары-Камыш а.	1 100	-	1 100
Кызыл-Жар айылдык аймагы	7 223	-	7 223
Кызыл-Жар а.	600	-	600
Кайың-Талаа а.	1 475	-	1 475
Коо-Чаты а.	2 456	-	2 456
Терек а.	1 276	-	1 276
Чычырканак а.	312	-	312
Күйөташ а.	1 104	-	1 104
Ылай-Талаа айылдык аймагы	11 697	-	11 697
Ылай-Талаа а.	7 537	-	7 537
Сай а.	2 975	-	2 975
Шаркыратма а.	478	-	478
Жылкол а.	454	-	454
Сары-Таш а.	253	-	253

	Бардык калк	анын ичинде:	
		шаардык	айылдык
Ой-Тал айылдык аймагы	3 331	-	3 331
Ой-Тал а.	2 106	-	2 106
Кондук а.	1 225	-	1 225
Сары-Булак айылдык аймагы	5 270	-	5 270
Сары-Булак а.	819	-	819
Кара-Булак а.	656	-	656
Конокбай-Талаа а.	682	-	682
Кызыл-Булак а.	386	-	386
Сары-Күңгөй а.	1 065	-	1 065
Тегерек-Саз а.	848	-	848
Тогуз-Булак а.	814	-	814
Чалма айылдык аймагы	6 447	-	6 447
Токбай-Талаа а.	4 528	-	4 528
Буйга а.	1 124	-	1 124
Беш-Кемпир а.	592	-	592
Орто-Талаа а.	203	-	203
Кашка-Жол айылдык аймагы	8 761	-	8 761
Жаңы-Талап а.	1 918	-	1 918
Жийде а.	1 031	-	1 031
Октябрь а.	2 713	-	2 713
Тоготой а.	2 486	-	2 486
Ынтымак а.	613	-	613
Өзгөн району	287 109	61 773	225 336
Өзгөн ш.	61 773	61 773	-
Ак-Жар айылдык аймагы	8 618	-	8 618
Ак-Жар а.	2 227	-	2 227
Какыр а.	1 931	-	1 931
Семиз-Көл а.	1 108	-	1 108
Большевик а.	3 352	-	3 352
Баш-Дөбө айылдык аймагы	8 496	-	8 496
Кеңеш а.	1 611	-	1 611
Жаңы-Жол а.	257	-	257
Кош-Коргон а.	2 116	-	2 116
Кызыл-Кырман а.	2 131	-	2 131
Кашка-Терек а.	2 381	-	2 381
Жалпак-Таш айылдык аймагы	8 774	-	8 774
Курбу-Таш а.	843	-	843
Ак-Терек а.	761	-	761
Карл Маркс а.	433	-	433
Киров а.	1 282	-	1 282
Кысык-Алма а.	330	-	330
Туз-Бел а.	2 011	-	2 011
Үч-Каптал а.	2 113	-	2 113
Кара-Тарык а.	1 001	-	1 001

	Бардык калк	анын ичинде:	
		шаардык	айылдык
Жыланды айылдык аймагы	12 198	-	12 198
Жыланды а.	4 292	-	4 292
Калта а.	943	-	943
Красный Маяк а.	3 566	-	3 566
Прогресс а.	2 747	-	2 747
Яссы а.	398	-	398
Ботомойнок а.	252	-	252
Дөң-Булак айылдык аймагы	18 796	-	18 796
Бакмал а.	1 831	-	1 831
Бабаш-Уулу а.	553	-	553
Бөксө-Жол а.	715	-	715
Жаңы-Абат а.	2 612	-	2 612
Дөң-Булак а.	3 418	-	3 418
Кара-Дарыя а.	531	-	531
Мичурин а.	310	-	310
Өзгөрүш а.	4 159	-	4 159
Төөлөс а.	887	-	887
Чымбай а.	3 780	-	3 780
Зергер айылдык аймагы	10 873	-	10 873
Тосой а.	-	-	-
Аюу а.	1 252	-	1 252
Жаңы-Айыл а.	940	-	940
Зергер а.	1 430	-	1 430
Кайрат а.	1 590	-	1 590
Кутурган а.	1 858	-	1 858
Ничке-Сай а.	2 157	-	2 157
Токтогул а.	1 646	-	1 646
Жазы айылдык аймагы	17 885	-	17 885
Кара-Дыйкан а.	7 971	-	7 971
Кызыл-Дыйкан а.	3 971	-	3 971
Жээренчи а.	3 872	-	3 872
Жазы а.	2 071	-	2 071
Ийри-Суу айылдык аймагы	10 536	-	10 536
Жийде а.	3 347	-	3 347
Ак-Терек а.	716	-	716
Жаңгакты а.	1 379	-	1 379
Кара-Колот а.	391	-	391
Корс-Этти а.	1 812	-	1 812
Кыргызстан а.	2 529	-	2 529
Орказган а.	362	-	362
Чаңгет айылдык аймагы	4 143	-	4 143
Чаңгет а.	2 452	-	2 452
Өстүрүү а.	1 691	-	1 691
Кара-Таш айылдык аймагы	2 441	-	2 441
Ийрек а.	464	-	464
Коргон а.	396	-	396
Үңкүр а.	874	-	874

	Бардык калк	анын ичинде:	
		шаардык	айылдык
Бнтымак а.	292	-	292
Элчибек а.	415	-	415
Кароол айылдык аймагы	18 136	-	18 136
Кароол а.	3 826	-	3 826
Жан-Шоро а.	-	-	-
Мырза-Арык а.	6 853	-	6 853
Орто-Арык а.	1 478	-	1 478
Шералы а.	5 979	-	5 979
Көлдүк айылдык аймагы	4 799	-	4 799
Шамал-Терек а.	3 318	-	3 318
Чалк-өйдө а.	1 481	-	1 481
Кызыл-Октябрь айылдык аймагы	16 208	-	16 208
Старая Покровка а.	1 951	-	1 951
Алга а.	1 672	-	1 672
Беш-Абышка а.	263	-	263
Гүзар а.	1 599	-	1 599
Кочкор-Ата а.	657	-	657
Кремль а.	1 107	-	1 107
Куршаб а.	652	-	652
Кызыл-Октябрь а.	3 482	-	3 482
Кызыл-Сеңгир а.	4 051	-	4 051
Бнтымак а.	774	-	774
Кызыл-Тоо айылдык аймагы	10 318	-	10 318
Кызыл-Тоо а.	4 398	-	4 398
Доңуз-Тоо а.	532	-	532
Аккыя а.	1 951	-	1 951
Карчабек а.	1 041	-	1 041
Эркин-Тоо а.	2 396	-	2 396
Куршаб айылдык аймагы	24 085	-	24 085
Куршаб а.	21 087	-	21 087
Эрдик а.	2 134	-	2 134
Шагым а.	864	-	864
Мырза-Аке айылдык аймагы	21 829	-	21 829
Мырза-Аке а.	18 194	-	18 194
Адыр а.	1 812	-	1 812
Бабыр а.	1 823	-	1 823
Алтын-Булак айылдык аймагы	3 819	-	3 819
Алтын-Булак а.	994	-	994
Чечебай а.	446	-	446
Таш-Башат а.	599	-	599
Сасык-Булак а.	530	-	530
Кара-Баткак а.	255	-	255
Кандава а.	995	-	995
Салам-Алик айылдык аймагы	8 614	-	8 614
Салам-Алик а.	1 885	-	1 885
Ак-Терек а.	1 285	-	1 285
Ара-Көл а.	1 039	-	1 039

	Бардык калк	анын ичинде:	
		шаардык	айылдык
Кош-Этер а.	993	-	993
Кызыл-Байрак а.	1 198	-	1 198
Кызыл-Чарба а.	1 434	-	1 434
15 Жаш а.	780	-	780
Төрт-Көл айылдык аймагы	14 768	-	14 768
Шоро-Башат а.	6 033	-	6 033
Ана-Кызыл а.	3 131	-	3 131
Бостон а.	2 201	-	2 201
Кыймыл а.	613	-	613
Макаренко а.	2 790	-	2 790
Чоң-Алай району	36 221	-	36 221
Жекенди айылдык аймагы	8 588	-	8 588
Карамык а.	3 131	-	3 131
Жекенди а.	1 877	-	1 877
Кара-Тейит а.	1 700	-	1 700
Шибээ а.	1 083	-	1 083
Чулук а.	797	-	797
Кашка-Суу айылдык аймагы	9 939	-	9 939
Кашка-Суу а.	3 650	-	3 650
Ачык-Суу а.	2 788	-	2 788
Кабык а.	1 134	-	1 134
Кара-Кабак а.	825	-	825
Бурган-Суу а.	549	-	549
Жайылма а.	791	-	791
Кичи-Жайылма а.	202	-	202
Чоң-Алай айылдык аймагы	17 694	-	17 694
Дароот-Коргон а.	6 844	-	6 844
Жар-Башы а.	2 960	-	2 960
Жаш-Тилек а.	1 454	-	1 454
Жаман-Жар а.	286	-	286
Кочкорчу а.	254	-	254
Кулчу а.	569	-	569
Кызыл-Туу а.	772	-	772
Сары-Булак а.	98	-	98
Чак а.	2 630	-	2 630
Кызыл-Эшме а.	1 602	-	1 602
Кара-Шыбак а.	225	-	225
Талас облусу	270 950	41 067	229 883
Талас ш.	41 067	41 067	-
Кара-Буура району	70 623	-	70 623
Ак-Чий айылдык аймагы	4 368	-	4 368
Жоон-Дөбө а.	2 298	-	2 298
Жийде а.	2 070	-	2 070

	Бардык калк	анын ичинде:	
		шаардык	айылдык
Бейшеке айылдык аймагы	6 440	-	6 440
Бейшеке а.	2 212	-	2 212
Кара-Буура а.	1 512	-	1 512
Кара-Суу а.	2 716	-	2 716
Бакыян айылдык аймагы	3 972	-	3 972
Бакыян а.	2 857	-	2 857
Тамчы-Булак а.	529	-	529
Камаш а.	586	-	586
Аманбаев айылдык аймагы	10 124	-	10 124
Аманбаев а.	6 532	-	6 532
Ак-Жар а.	1 253	-	1 253
Куру-Маймак а.	512	-	512
Суулу-Маймак а.	1 827	-	1 827
Бакайыр айылдык аймагы	6 022	-	6 022
Ак-Башат а.	2 263	-	2 263
Кара-Сай а.	3 759	-	3 759
Кара-Буура айылдык аймагы	18 989	-	18 989
Кызыл-Адыр а.	13 693	-	13 693
Чоң-Кара-Буура а.	3 435	-	3 435
Үч-Булак а.	1 861	-	1 861
Көк-Сай айылдык аймагы	6 723	-	6 723
Көк-Сай а.	5 174	-	5 174
Кайнар а.	1 549	-	1 549
Чолпонбай айылдык аймагы	7 551	-	7 551
Чымгент а.	6 733	-	6 733
Көк-Дөбө а.	818	-	818
Шекер айылдык аймагы	5 611	-	5 611
Шекер а.	4 134	-	4 134
Арчагул а.	1 477	-	1 477
Маймак айылдык аймагы	823	-	823
Маймак а.	823	-	823
Бакай-Ата району	54 161	-	54 161
Шадыкан айылдык аймагы	4 052	-	4 052
Бнтымак а.	2 984	-	2 984
Түйтө а.	1 068	-	1 068
Боо-Терек айылдык аймагы	6 407	-	6 407
Боо-Терек а.	6 407	-	6 407
Акназаров айылдык аймагы	8 008	-	8 008
Кызыл-Октябрь а.	2 852	-	2 852
Көк-Таш а.	906	-	906
Маданият а.	2 110	-	2 110
Таш-Кудук а.	1 476	-	1 476
Үр-Марал а.	664	-	664
Кең-Арал айылдык аймагы	3 835	-	3 835
Кең-Арал а.	3 835	-	3 835

	Бардык калк	анын ичинде:	
		шаардык	айылдык
Ленинполь айылдык аймагы	9 266	-	9 266
Бакай-Ата а.	8 270	-	8 270
Наматбек а.	996	-	996
Миң-Булак айылдык аймагы	3 484	-	3 484
Миң-Булак а.	3 484	-	3 484
Өзгөрүш айылдык аймагы	6 043	-	6 043
Өзгөрүш а.	6 043	-	6 043
Ак-Дөбө айылдык аймагы	7 185	-	7 185
Ак-Дөбө а.	4 717	-	4 717
Кызыл-Сай а.	2 212	-	2 212
Кызыл-Чарба а.	256	-	256
Орос айылдык аймагы	5 881	-	5 881
Кыргызстан а.	2 942	-	2 942
Жон-Коргон а.	487	-	487
Биринчи-Май а.	2 452	-	2 452
Манас району	35 493	-	35 493
Кайыңды айылдык аймагы	4 519	-	4 519
Арал а.	1 719	-	1 719
Кайыңды а.	605	-	605
Нылды а.	848	-	848
Сары-Булак а.	216	-	216
Чеч-Дөбө а.	1 131	-	1 131
Кыргызстан айылдык аймагы	5 238	-	5 238
Талас а.	3 140	-	3 140
Көк-Дөбө а.	1 318	-	1 318
Манас а.	780	-	780
Май айылдык аймагы	4 400	-	4 400
Май а.	3 924	-	3 924
Новодонецкое а.	476	-	476
Покровка айылдык аймагы	12 602	-	12 602
Покровка а.	8 286	-	8 286
Бала-Сары а.	1 959	-	1 959
Жайылган а.	1 332	-	1 332
Кара-Арча а.	751	-	751
Сөгөт а.	274	-	274
Үч-Коргон айылдык аймагы	8 734	-	8 734
Кызыл-Жылдыз а.	2 385	-	2 385
Ак-Таш а.	477	-	477
Жийде а.	1 053	-	1 053
Кеңеш а.	973	-	973
Чоң-Капка а.	1 876	-	1 876
Таш-Башат а.	361	-	361
Үч-Коргон а.	1 609	-	1 609
Талас району	69 606	-	69 606
Арал айылдык аймагы	5 308	-	5 308
Арал а.	5 308	-	5 308

	Бардык калк	анын ичинде:	
		шаардык	айылдык
Жерге-Тал айылдык аймагы	6 608	-	6 608
Кызыл-Туу а.	3 665	-	3 665
Чыйырчык а.	487	-	487
Көк-Кашат а.	2 456	-	2 456
Долон айылдык аймагы	6 434	-	6 434
Таш-Арык а.	1 949	-	1 949
Ак-Жар а.	2 196	-	2 196
Орто-Арык а.	2 289	-	2 289
Көк-Ой айылдык аймагы	5 760	-	5 760
Көк-Ой а.	5 760	-	5 760
Бекмолдоев айылдык аймагы	6 249	-	6 249
Сасык-Булак а.	2 246	-	2 246
Кара-Ой а.	2 568	-	2 568
Кеңеш а.	807	-	807
Чоң-Токой а.	628	-	628
Айдаралиев айылдык аймагы	5 617	-	5 617
Көпүрө-Базар а.	5 617	-	5 617
Нуржанов айылдык аймагы	5 478	-	5 478
Жон-Арык а.	2 932	-	2 932
Көк-Токой а.	2 546	-	2 546
Бердике Баатыр айылдык аймагы	5 202	-	5 202
Кум-Арык а.	2 332	-	2 332
Козучак а.	1 796	-	1 796
Арашан а.	1 074	-	1 074
Осмонкулов айылдык аймагы	4 145	-	4 145
Талды-Булак а.	3 467	-	3 467
Ак-Коргон а.	678	-	678
Өмүралиев айылдык аймагы	5 804	-	5 804
Манас а.	4 468	-	4 468
Чат-Базар а.	1 336	-	1 336
Кууганды айылдык аймагы	3 123	-	3 123
Үч-Эмчек а.	3 123	-	3 123
Кара-Суу айылдык аймагы	3 409	-	3 409
Кара-Суу а.	3 409	-	3 409
Калба айылдык аймагы	6 469	-	6 469
Калба а.	1 678	-	1 678
Атай Огонбаев а.	3 435	-	3 435
Балбал а.	990	-	990
Беш-Таш а.	366	-	366
Чүй облусу	1 056 758	185 109	871 649
Токмок ш.	73 433	73 433	-
Аламүдүн району	194 381	-	194 381
Ак-Дөбө айылдык аймагы	2 383	-	2 383
Кайырма а.	971	-	971
Молдовановка а.	1 412	-	1 412

	Бардык калк	анын ичинде:	
		шаардык	айылдык
Ала-Арча айылдык аймагы	4 314	-	4 314
Мраморное а.	3 680	-	3 680
Рассвет а.	634	-	634
Аламүдүн айылдык аймагы	15 536	-	15 536
Аламүдүн а.	13 140	-	13 140
Садовое а.	2 396	-	2 396
Арашан айылдык аймагы	4 464	-	4 464
Арашан а.	4 200	-	4 200
Татыр а.	264	-	264
Васильевка айылдык аймагы	14 031	-	14 031
Виноградное а.	4 914	-	4 914
Васильевка а.	8 860	-	8 860
Полевое а.	257	-	257
Привольное а.	-	-	-
Гроздь айылдык аймагы	4 456	-	4 456
Гроздь а.	4 140	-	4 140
Ат-Башы а.	2	-	2
Бирдик а.	314	-	314
Экинчи Беш Жылдык а.	-	-	-
Лесное а.	-	-	-
Кара-Жыгач айылдык аймагы	6 812	-	6 812
Кара-Жыгач а.	6 811	-	6 811
Бек-Тоо а.	1	-	1
Көк-Жар айылдык аймагы	14 728	-	14 728
Көк-Жар а.	14 728	-	14 728
Лебединовка айылдык аймагы	30 470	-	30 470
Лебединовка а.	23 356	-	23 356
Восток а.	5 461	-	5 461
Дачное а.	1 653	-	1 653
Ленин айылдык аймагы	14 554	-	14 554
Ленин а.	10 841	-	10 841
Константиновка а.	1 801	-	1 801
Мыкан а.	1 912	-	1 912
Маевка айылдык аймагы	14 887	-	14 887
Маевка а.	14 887	-	14 887
Төмөнкү Ала-Арча айылдык аймагы	10 115	-	10 115
Төмөнкү Ала-Арча а.	10 115	-	10 115
Октябрь айылдык аймагы	10 990	-	10 990
Октябрь а.	8 325	-	8 325
Лубяное а.	1 445	-	1 445
Чүй а.	1 220	-	1 220
Байтик айылдык аймагы	9 258	-	9 258
Байтик а.	3 232	-	3 232
Арчалы а.	2 994	-	2 994
Байгелди а.	333	-	333
Баш-Кара-Суу а.	855	-	855
Кашка-Суу а.	1 844	-	1 844

	Бардык калк	анын ичинде:	
		шаардык	айылдык
Пригородное айылдык аймагы	17 511	-	17 511
Пригородное а.	8 910	-	8 910
Озерное а.	4 295	-	4 295
Степное а.	1 318	-	1 318
Достук а.	2 988	-	2 988
Таш-Дөбө айылдык аймагы	9 827	-	9 827
Таш-Дөбө а.	7 390	-	7 390
Заречное а.	1 222	-	1 222
Малиновка а.	363	-	363
Сүймөнкул Чокморов а.	852	-	852
Таш-Мойнок айылдык аймагы	10 045	-	10 045
Кой-Таш а.	2 583	-	2 583
Беш-Күңгөй а.	3 880	-	3 880
Горная Маевка а.	894	-	894
Кызыл-Бирдик а.	781	-	781
Подгорное а.	-	-	-
Прохладное а.	574	-	574
Таш-Мойнок а.	1 333	-	1 333
Жайыл району	114 852	52 499	62 353
Кара-Балта ш.	52 499	52 499	-
Жайыл айылдык аймагы	7 594	-	7 594
Алексеевка а.	6 616	-	6 616
Жайыл а.	978	-	978
Кара-Суу айылдык аймагы	2 009	-	2 009
Ставрополовка а.	1 149	-	1 149
Кара-Суу а.	860	-	860
Красновосточный айылдык аймагы	5 153	-	5 153
Калинин а.	4 086	-	4 086
Калдык а.	515	-	515
Кара-Дөбө а.	552	-	552
Кызыл-Дыйкан айылдык аймагы	3 626	-	3 626
Петропавловка а.	2 610	-	2 610
Кызыл-Дыйкан а.	1 016	-	1 016
Ак-Башат айылдык аймагы	10 511	-	10 511
Новониколаевка а.	8 707	-	8 707
Айдарбек а.	545	-	545
Ак-Башат а.	993	-	993
Арал а.	266	-	266
Полтавка айылдык аймагы	6 838	-	6 838
Полтавка а.	5 341	-	5 341
Мал-Табар а.	496	-	496
Орто-Суу а.	1 001	-	1 001

	Бардык калк	анын ичинде:	
		шаардык	айылдык
Суусамыр айылдык аймагы	7 695	-	7 695
Суусамыр а.	3 180	-	3 180
Кайсар а.	347	-	347
Биринчи Май а.	990	-	990
Тунук а.	919	-	919
Кожомкул а.	1 285	-	1 285
Каракол а.	-	-	-
Кызыл-Ой а.	974	-	974
Сары-Коо айылдык аймагы	5 469	-	5 469
Эриктүү а.	823	-	823
Алтын а.	850	-	850
Жекен а.	669	-	669
Жон-Арык а.	842	-	842
Ийри-Суу а.	786	-	786
Федоровка а.	1 499	-	1 499
Сары-Булак айылдык аймагы	2 017	-	2 017
Сары-Булак а.	1 292	-	1 292
Моңолдор а.	725	-	725
Сосновка айылдык аймагы	6 139	-	6 139
Сосновка а.	6 139	-	6 139
Степное айылдык аймагы	1 983	-	1 983
Степное а.	1 983	-	1 983
Талды-Булак айылдык аймагы	3 319	-	3 319
Бөксө Жол а.	1 386	-	1 386
Кайырма а.	799	-	799
Бекитай а.	1 134	-	1 134
Кемин району	51 067	15 904	35 163
Кемин ш.	8 679	8 679	-
Орловка ш.	7 200	7 200	-
Борду ш.тп.	25	25	-
Алмалуу айылдык аймагы	3 427	-	3 427
Кызыл-Суу а.	1 643	-	1 643
Алмалуу а.	759	-	759
Борду а.	1 025	-	1 025
Боролдой айылдык аймагы	2 075	-	2 075
Боролдой а.	2 075	-	2 075
Жаңы-Алыш айылдык аймагы	2 163	-	2 163
Жаңы-Алыш а.	2 163	-	2 163
Ильич айылдык аймагы	2 254	-	2 254
Ильич а.	1 143	-	1 143
Жаңы-Жол а.	240	-	240
Советское а.	871	-	871
Кара-Булак айылдык аймагы	2 784	-	2 784
Кара-Булак а.	977	-	977
Алтымыш а.	663	-	663
Бейшеке а.	1 074	-	1 074
Чүй а.	70	-	70

	Бардык калк	анын ичинде:	
		шаардык	айылдык
Көк-Ойрок айылдык аймагы	5 148	-	5 148
Кайыңды а.	1 438	-	1 438
Кароол-Дөбө а.	1 543	-	1 543
Тегирменти а.	2 167	-	2 167
Дүйшеев айылдык аймагы	3 185	-	3 185
Кичи-Кемин а.	3 185	-	3 185
Кызыл-Октябрь айылдык аймагы	4 251	-	4 251
Кызыл-Октябрь а.	1 398	-	1 398
Ак-Бекет а.	1 095	-	1 095
Жел-Арык а.	277	-	277
Дорожное а.	385	-	385
Кашкелең а.	713	-	713
Кыз-Кыя а.	-	-	-
Сасык-Булак а.	167	-	167
Ударник а.	200	-	200
Чолок а.	16	-	16
Чым-Коргон айылдык аймагы	5 294	-	5 294
Чым-Коргон а.	4 115	-	4 115
Новомихайловка а.	547	-	547
Самансур а.	632	-	632
Чоң-Кемин айылдык аймагы	3 903	-	3 903
Шабдан а.	1 784	-	1 784
Калмак-Ашуу а.	645	-	645
Кызыл-Байрак а.	237	-	237
Тар-Суу а.	621	-	621
Төрткүл а.	616	-	616
Ак-Түз айылдык аймагы	679	-	679
Ак-Түз а.	679	-	679
Москва району	100 929	-	100 929
Ак-Суу айылдык аймагы	6 258	-	6 258
Төмөн-Суу а.	1 806	-	1 806
Ак-Башат а.	734	-	734
Ак-Торпок а.	426	-	426
Бала-Айылчы а.	898	-	898
Кепер-Арык а.	628	-	628
Мураке а.	687	-	687
Чоң-Арык а.	1 079	-	1 079
Александровка айылдык аймагы	18 224	-	18 224
Александровка а.	15 055	-	15 055
Беш-Өрүк а.	1 385	-	1 385
Крупская а.	1 784	-	1 784
Беш-Терек айылдык аймагы	1 390	-	1 390
Беш-Терек а.	1 390	-	1 390
Беловодское айылдык аймагы	28 706	-	28 706
Беловодское а.	27 626	-	27 626
Кош-Дөбө а.	1 080	-	1 080

	Бардык калк	анын ичинде:	
		шаардык	айылдык
Петровка айылдык аймагы	12 955	-	12 955
Петровка а.	11 779	-	11 779
Заводское а.	732	-	732
Кызыл-Туу а.	444	-	444
Биринчи Май айылдык аймагы	10 347	-	10 347
Ак-Суу а.	10 347	-	10 347
Предтеченка айылдык аймагы	2 306	-	2 306
Предтеченка а.	1 707	-	1 707
Аң-Арык а.	599	-	599
Садовый айылдык аймагы	10 486	-	10 486
Садовое а.	10 486	-	10 486
Сретенка айылдык аймагы	5 156	-	5 156
Сретенка а.	4 071	-	4 071
Большевик а.	348	-	348
Заря а.	737	-	737
Төлөк айылдык аймагы	1 290	-	1 290
Төлөк а.	1 290	-	1 290
Целинный айылдык аймагы	1 738	-	1 738
Кыз-Моло а.	1 738	-	1 738
Чапаев айылдык аймагы	2 073	-	2 073
Спартак а.	1 394	-	1 394
Ак-Сөөк а.	329	-	329
Маловодное а.	350	-	350
Панфилов району	48 879	10 006	38 873
Кайыңды ш.	10 006	10 006	-
Вознесеновка айылдык аймагы	5 937	-	5 937
Вознесеновка а.	4 186	-	4 186
Орто-Кайырма а.	933	-	933
Эркин-Сай а.	818	-	818
Күрпүлдөк айылдык аймагы	3 552	-	3 552
Күрпүлдөк а.	1 850	-	1 850
Киров а.	985	-	985
Ровное а.	717	-	717
Ортоев айылдык аймагы	4 777	-	4 777
Тельман а.	1 841	-	1 841
Букара а.	1 017	-	1 017
Кум-Арык а.	1 919	-	1 919
Курама айылдык аймагы	10 927	-	10 927
Панфилов а.	8 456	-	8 456
Жайылма а.	823	-	823
Орто-Арык а.	934	-	934
Эфинонос а.	714	-	714
Фрунзе айылдык аймагы	10 032	-	10 032
Чалдыбар а.	9 160	-	9 160
Чолок-Арык а.	358	-	358
Чорголу а.	514	-	514

	Бардык калк	анын ичинде:	
		шаардык	айылдык
Чалдыбар айылдык аймагы	3 648	-	3 648
Биринчи Май а.	1 557	-	1 557
Озерное а.	355	-	355
Октябрь а.	1 279	-	1 279
Ойронду а.	457	-	457
Сокулук району	257 959	10 018	247 941
Шопоков ш.	10 018	10 018	-
Ат-Башы айылдык аймагы	12 475	-	12 475
Манас а.	5 042	-	5 042
Ак-Жол а.	4 965	-	4 965
Лесное а.	1 143	-	1 143
Төрт-Көл а.	1 325	-	1 325
Төш-Булак айылдык аймагы	3 053	-	3 053
Төш-Булак а.	2 265	-	2 265
Бөрүлү а.	743	-	743
Четинди а.	45	-	45
Военно-Антоновка айылдык аймагы	22 712	-	22 712
Военно-Антоновка а.	22 712	-	22 712
Гавриловка айылдык аймагы	10 933	-	10 933
Гавриловка а.	4 590	-	4 590
Жангарач а.	1 454	-	1 454
Романовка а.	3 327	-	3 327
Шалта а.	1 562	-	1 562
Жаңы-Жер айылдык аймагы	9 731	-	9 731
Жаңы-Жер а.	6 383	-	6 383
Верхневосточное а.	832	-	832
Западное а.	1 170	-	1 170
Зеленое а.	365	-	365
Нижевосточное а.	981	-	981
Жаңы-Пахта айылдык аймагы	7 296	-	7 296
Жаңы-Пахта а.	3 993	-	3 993
Ак-Кашат а.	504	-	504
Заря а.	793	-	793
Май а.	820	-	820
Мирный а.	1 186	-	1 186
Камышановка айылдык аймагы	3 189	-	3 189
Камышановка а.	3 189	-	3 189
Асылбаш айылдык аймагы	4 135	-	4 135
Асылбаш а.	3 118	-	3 118
Киров а.	1 017	-	1 017
Күн-Туу айылдык аймагы	9 022	-	9 022
Күн-Туу а.	5 895	-	5 895
Достук а.	257	-	257
Кичи-Шалта а.	371	-	371
Шалта а.	1 914	-	1 914
Чоң-Жар а.	585	-	585

	Бардык калк	анын ичинде:	
		шаардык	айылдык
Крупская айылдык аймагы	17 476	-	17 476
Сокулук а.	14 897	-	14 897
Жакынкы Арал а.	1 148	-	1 148
Алыскы Арал а.	331	-	331
Биринчи Май а.	1 100	-	1 100
Кызыл-Туу айылдык аймагы	10 804	-	10 804
Кызыл-Туу а.	6 336	-	6 336
Кара-Сакал а.	586	-	586
Маловодное а.	2 576	-	2 576
Новое а.	621	-	621
Токбай а.	685	-	685
Төмөнкү Чүй айылдык аймагы	6 796	-	6 796
Төмөнкү Чүй а.	2 887	-	2 887
Мирное а.	806	-	806
Садовое а.	1 551	-	1 551
Северное а.	1 139	-	1 139
Степное а.	239	-	239
Талтак а.	174	-	174
Новопавловка айылдык аймагы	74 440	-	74 440
Новопавловка а.	71 666	-	71 666
Учкун а.	2 774	-	2 774
Саз айылдык аймагы	3 660	-	3 660
Саз а.	2 922	-	2 922
Конуш а.	738	-	738
Орок айылдык аймагы	15 576	-	15 576
Жал а.	2 791	-	2 791
Жогорку Орок а.	822	-	822
Калтар а.	175	-	175
Кашка-Баш а.	1 319	-	1 319
Төмөнкү Орок а.	2 059	-	2 059
Плодовое а.	296	-	296
Сарбан а.	761	-	761
Селекционное а.	7 353	-	7 353
Биринчи Май айылдык аймагы	3 089	-	3 089
Биринчи Май а.	2 051	-	2 051
Национальное а.	847	-	847
Панфилов а.	191	-	191
Сокулук айылдык аймагы	15 918	-	15 918
Сокулук а.	15 918	-	15 918
Фрунзе айылдык аймагы	12 087	-	12 087
Фрунзе а.	5 430	-	5 430
Комсомол а.	3 441	-	3 441
Озерное а.	948	-	948
Студенческое а.	2 268	-	2 268

	Бардык калк	анын ичинде:	
		шаардык	айылдык
Кайназарова атындагы айылдык аймагы	5 549	-	5 549
Чат-Көл а.	3 200	-	3 200
Белек а.	1 429	-	1 429
Түз а.	920	-	920
Чүй району	58 442	-	58 442
Ак-Бешим айылдык аймагы	5 177	-	5 177
Ак-Бешим а.	3 103	-	3 103
Жаңы-Жол а.	1 186	-	1 186
Калыгул а.	888	-	888
Бурана айылдык аймагы	6 112	-	6 112
Дөң-Арык а.	3 000	-	3 000
Алга а.	1 120	-	1 120
Бурана а.	713	-	713
Мээнеткеч а.	1 279	-	1 279
Искра айылдык аймагы	5 568	-	5 568
Кара-Дөбө а.	1 347	-	1 347
Восточный а.	129	-	129
Жаңы-Турмуш а.	473	-	473
Железнодорожный а.	95	-	95
Искра а.	3 524	-	3 524
Ибраимов айылдык аймагы	4 707	-	4 707
Кошой а.	1 830	-	1 830
Кара-Ой а.	545	-	545
Кызыл-Аскер а.	339	-	339
Ленин а.	459	-	459
Ленин-Жол а.	838	-	838
Талды-Булак а.	696	-	696
Кегети айылдык аймагы	5 380	-	5 380
Кегети а.	2 604	-	2 604
Арпа-Тектир а.	574	-	574
Акматбек а.	175	-	175
Совет а.	1 183	-	1 183
Чапаев а.	844	-	844
Кош-Коргон айылдык аймагы	2 012	-	2 012
Кош-Коргон а.	2 012	-	2 012
Он Бир-Жылга айылдык аймагы	5 754	-	5 754
Прогресс а.	2 176	-	2 176
Кайырма а.	901	-	901
Маданият а.	838	-	838
Онбир-Жылга а.	1 839	-	1 839
Сайлык айылдык аймагы	4 085	-	4 085
Сайлык а.	1 344	-	1 344
Виноградное а.	2 308	-	2 308
Жаңы-Чек а.	433	-	433
Чүй айылдык аймагы	17 542	-	17 542
Чүй а.	14 639	-	14 639
Арал а.	1 228	-	1 228

	Бардык калк	анын ичинде:	
		шаардык	айылдык
Садовый а.	1 675	-	1 675
Шамшы айылдык аймагы	2 105	-	2 105
Шамшы а.	1 016	-	1 016
Карагул а.	76	-	76
Кош-Кашат а.	500	-	500
Чоң-Жар а.	513	-	513
Ысык-Ата району	156 816	23 249	133 567
Кант ш.	23 249	23 249	-
Ак-Кудук айылдык аймагы	4 579	-	4 579
Киров а.	2 228	-	2 228
Ак-Кудук а.	553	-	553
Котовский а.	-	-	-
Биринчи Май а.	626	-	626
Хун Чи а. (бөлүгү)	1 172	-	1 172
Бирдик айылдык аймагы	2 587	-	2 587
Бирдик а.	2 331	-	2 331
Хун Чи а. (бөлүгү)	256	-	256
Ивановка айылдык аймагы	18 261	-	18 261
Ивановка а.	18 261	-	18 261
Нурманбет айылдык аймагы	6 047	-	6 047
Нурманбет а.	3 627	-	3 627
Биринчи Май а.	458	-	458
Алиаскар Токтоналиев а.	1 962	-	1 962
Жээк айылдык аймагы	5 519	-	5 519
Дмитриевка а.	3 920	-	3 920
Гагарин а.	444	-	444
Жээк а.	1 155	-	1 155
Кең-Булуң айылдык аймагы	8 447	-	8 447
Кен-Булуң а.	3 604	-	3 604
Гидростроитель а.	815	-	815
Дружба а.	2 113	-	2 113
Чолпон а.	1 915	-	1 915
Интернационал айылдык аймагы	4 696	-	4 696
Интернационал а.	4 192	-	4 192
Жар-Башы а.	504	-	504
Ысык-Ата айылдык аймагы	6 317	-	6 317
Алмалуу а.	1 549	-	1 549
Горная Серафимовка а.	812	-	812
Жогорку-Ичке-Суу а.	87	-	87
Ичке-Суу а.	1 265	-	1 265
Карагай-Булак а.	753	-	753
Норус а.	368	-	368
Таш-Башат а.	131	-	131
Тогуз-Булак а.	553	-	553
Үч-Эмчек а.	799	-	799

	Бардык калк	анын ичинде:	
		шаардык	айылдык
Красная-Речка айылдык аймагы	8 012	-	8 012
Красная Речка а.	8 012	-	8 012
Логвиненко айылдык аймагы	8 387	-	8 387
Новопокровка а. (бөлүгү)	6 571	-	6 571
Чоң-Далы а.	1 816	-	1 816
Кочкорбаев айылдык аймагы	8 298	-	8 298
Кеңеш а.	2 950	-	2 950
Буденновка а.	3 953	-	3 953
Доктурбек Курманалиев а.	1 395	-	1 395
Люксембург айылдык аймагы	7 680	-	7 680
Люксембург а.	5 123	-	5 123
Киршелк а.	2 557	-	2 557
Милянфан айылдык аймагы	5 562	-	5 562
Милянфан а.	5 562	-	5 562
Сын-Таш айылдык аймагы	8 405	-	8 405
Тельман а.	1 216	-	1 216
Ак-Сай а.	768	-	768
Жетиген а.	978	-	978
Кызыл-Арык а.	50	-	50
Өтөгөн а.	1 345	-	1 345
Рот-Фронт а.	1 397	-	1 397
Совет а.	926	-	926
Сын-Таш а.	1 725	-	1 725
Новопокровка айылдык аймагы	16 825	-	16 825
Новопокровка а. (бөлүгү)	16 718	-	16 718
Ленин а.	11	-	11
Сары-Жон а.	96	-	96
Юрьевка айылдык аймагы	5 143	-	5 143
Юрьевка а.	5 081	-	5 081
Ысык-Ата а.	62	-	62
Туз айылдык аймагы	4 397	-	4 397
Туз а.	2 481	-	2 481
Дайырбек а.	153	-	153
Жайалма а.	427	-	427
Төмөнкү Серафимовка а.	1 336	-	1 336
Узун-Кыр айылдык аймагы	4 405	-	4 405
Жер-Казар а.	1 318	-	1 318
Дружба а.	2 218	-	2 218
Төмөнкү Норус а.	869	-	869

	Бардык калк	анын ичинде:	
		шаардык	айылдык
Бишкек ш.	1 120 827	1 114 584	6 243
Ленин району	265 451	265 451	-
Муниципалдык аймактык башкармалык 1	40 606	40 606	-
Муниципалдык аймактык башкармалык 2	59 087	59 087	-
Муниципалдык аймактык башкармалык 3	52 544	52 544	-
Муниципалдык аймактык башкармалык 4	56 922	56 922	-
Муниципалдык аймактык башкармалык 5	56 292	56 292	-
Октябрь району	316 745	316 745	-
Муниципалдык аймактык башкармалык 6	79 480	79 480	-
Муниципалдык аймактык башкармалык 7	32 014	32 014	-
Муниципалдык аймактык башкармалык 8	40 719	40 719	-
Муниципалдык аймактык башкармалык 9	32 757	32 757	-
Муниципалдык аймактык башкармалык 10	65 105	65 105	-
Муниципалдык аймактык башкармалык 11	66 670	66 670	-
Биринчи Май району	237 385	237 385	-
Муниципалдык аймактык башкармалык 12	70 109	70 109	-
Муниципалдык аймактык башкармалык 13	36 961	36 961	-
Муниципалдык аймактык башкармалык 14	28 549	28 549	-
Муниципалдык аймактык башкармалык 15	39 559	39 559	-
Муниципалдык аймактык башкармалык 16	62 207	62 207	-
Свердлов району	283 981	283 981	-
Муниципалдык аймактык башкармалык 17	60 400	60 400	-
Муниципалдык аймактык башкармалык 18	53 560	53 560	-
Муниципалдык аймактык башкармалык 19	44 980	44 980	-
Муниципалдык аймактык башкармалык 20	48 500	48 500	-
Муниципалдык аймактык башкармалык 21	76 541	76 541	-

	Бардык калк	анын ичинде:	
		шаардык	айылдык
Чоң-Арык штп.	11 022	11 022	-
Орто-Сай а.	6 243	-	6 243
Ош ш.	353 080	315 881	37 199
Аймактык коомдук жергиликтүү өз алдынча башкаруу 1	29 807	29 807	-
Аймактык коомдук жергиликтүү өз алдынча башкаруу 2	57 785	57 785	-
Аймактык коомдук жергиликтүү өз алдынча башкаруу 3	50 076	50 076	-
Аймактык коомдук жергиликтүү өз алдынча башкаруу 4	71 456	71 456	-
Аймактык коомдук жергиликтүү өз алдынча башкаруу 5	44 182	44 182	-
Аймактык коомдук жергиликтүү өз алдынча башкаруу 6	62 575	62 575	-
Ош шаарынын курамындагы айылдар	37 199	-	37 199
Керме-Тоо а.	2 273	-	2 273
Арек а.	2 417	-	2 417
Жапалак а.	4 921	-	4 921
Кеңеш а.	4 539	-	4 539
Озгур а. (бөлүгү)	5 326	-	5 326
Орке а.	6 476	-	6 476
Пятилетка а.	2 079	-	2 079
Төлөйкөн а. (бөлүгү)	4 178	-	4 178
Тээке а.	2 052	-	2 052
Гулбаар-Төлөйкөн а.	1 564	-	1 564
Алмалык а.	1 374	-	1 374

¹ Кыргыз Республикасынын 2022-жылдын 14-ноябрындагы №105 «Кыргыз Республикасынын Баткен облусунун айрым айыл аймактарын жана айылдарын кайра атоо жөнүндө» Мыйзамы 2023-жылдын 1-январынан тартып күчүнө кирген.

**5-таблица. Убактылуу жок болгон
калкты бөлүштүрүү
(адам)**

	Бардыгы
Туруктуу калктын саны	6 936 156
анын ичинде учурда жок болгон калктын саны	1 094 514
анын ичинде:	
өлкөдөн тышкары	876 883
өлкөнүн ичинде	217 631
Эл каттоо учурунда өлкөдө 1 жыл же андан ашык убакыт жок болгон адамдардын саны*	199 409

* Бул категориядагы адамдар өлкөнүн калкына кирбейт

6-таблица. Убактылуу жок болгон калктын себептери, убакыты жана
2022-ж. келген жери боюнча бөлүштүрүү
(адам)

	Бардыгы	анын ичинде убактылуу жүргөн аймактары		
		КМШ өлкөлөрүндө	КМШ өлкөлөрүнөн сырткары	республиканын чөлкөмдөрүндө
Кыргыз Республикасы бардыгы	1 094 514	872 874	4 009	217 631
анын ичинде убактылуу жоктор, себептери боюнча:				
жумуш	964 630	855 156	2 449	107 025
окуу	41 365	1 777	771	38 817
үй-бүлө шарты	77 372	14 177	644	62 551
башка себеп	11 147	1 764	145	9 238
бир айдан аз убактылуу жок болгондор, себептери боюнча:	77 894	6 041	371	71 482
жумуш	59 431	4 695	201	54 535
окуу	6 148	93	49	6 006
үй-бүлө шарты	9 575	1 015	69	8 491
башка себеп	2 740	238	52	2 450
бир айдан бир жылга чейин убактылуу жок болгондор, себептери боюнча	1 016 620	866 833	3 638	146 149
жумуш	905 199	850 461	2 248	52 490
окуу	35 217	1 684	722	32 811
үй-бүлө шарты	67 797	13 162	575	54 060
башка себеп	8 407	1 526	93	6 788

**7-таблица. Убактылуу жок болгон калктын жынысы жана
аймактар боюнча бөлүштүрүү саны**
(адам)

	Бардыгы			анын ичинде убактылуу жок		
	экөө	эркектер	аялдар	экөө	эркектер	аялдар
Кыргыз Республикасы	6 936 156	3 429 021	3 507 135	1 094 514	546 336	548 178
Шаардык калк	2 408 183	1 145 302	1 262 881	313 087	148 769	164 318
Айылдык калк	4 527 973	2 283 719	2 244 254	781 427	397 567	383 860
Баткен облусу	561 443	283 322	278 121	124 071	64 241	59 830
Шаардык калк	131 627	64 751	66 876	28 873	14 334	14 539
Айылдык калк	429 816	218 571	211 245	95 198	49 907	45 291
Жалал-Абад облусу	1 292 420	649 897	642 523	277 359	139 624	137 735
Шаардык калк	328 047	163 627	164 420	60 609	29 808	30 801
Айылдык калк	964 373	486 270	478 103	216 750	109 816	106 934
Исык-Көл облусу	534 472	266 583	267 889	59 082	29 849	29 233
Шаардык калк	145 510	70 897	74 613	7 941	3 959	3 982
Айылдык калк	388 962	195 686	193 276	51 141	25 890	25 251
Нарын облусу	306 573	154 738	151 835	45 311	22 396	22 915
Шаардык калк	41 681	20 254	21 427	3 896	1 934	1 962
Айылдык калк	264 892	134 484	130 408	41 415	20 462	20 953
Ош облусу	1 439 633	724 501	715 132	245 620	124 876	120 744
Шаардык калк	104 677	51 605	53 072	22 399	10 899	11 500
Айылдык калк	1 334 956	672 896	662 060	223 221	113 977	109 244
Талас облусу	270 950	136 662	134 288	56 589	28 525	28 064
Шаардык калк	41 067	20 109	20 958	2 528	1 221	1 307
Айылдык калк	229 883	116 553	113 330	54 061	27 304	26 757
Чүй облусу	1 056 758	525 054	531 704	106 636	53 173	53 463
Шаардык калк	185 109	89 119	95 990	12 061	6 004	6 057
Айылдык калк	871 649	435 935	435 714	94 575	47 169	47 406
Бишкек ш.	1 120 827	507 502	613 325	157 569	72 069	85 500
Шаардык калк	1 114 584	503 823	610 761	154 863	70 338	84 525
Айылдык калк	6 243	3 679	2 564	2 706	1 731	975
Ош ш.	353 080	180 762	172 318	22 277	11 583	10 694
Шаардык калк	315 881	161 117	154 764	19 917	10 272	9 645
Айылдык калк	37 199	19 645	17 554	2 360	1 311	1 049

8-таблица. Убактылуу жашаган калктын себептери жана убакыты боюнча бөлүштүрүү
(адам)

	Бардыгы	анын ичинде жашаган убактысы	
		бир айдан аз убактылуу жашаган	1 айдан 1 жылга чейин убактылуу жашаган
Кыргыз Республикасы - бардыгы	305 718	79 511	226 207
анын ичинен себептер боюнча убактылуу жашагандар:			
жумуш	60 828	17 008	43 820
окуу	63 148	7 995	55 153
үй-бүлө шарты	148 021	37 183	110 838
башка себеп	33 721	17 325	16 396

**9-таблица. Туруктуу шаардык жана айылдык калктын жынысы
жана аймактар боюнча саны**
(адам)

	2009			2022		
	экөө	эркектер	аялдар	экөө	эркектер	аялдар
Кыргыз Республикасы	5 362 793	2 645 921	2 716 872	6 936 156	3 429 021	3 507 135
Шаардык калк	1 827 136	863 002	964 134	2 408 183	1 145 302	1 262 881
Айылдык калк	3 535 657	1 782 919	1 752 738	4 527 973	2 283 719	2 244 254
Баткен облусу	428 636	218 086	210 550	561 443	283 322	278 121
Шаардык калк	103 810	52 101	51 709	131 627	64 751	66 876
Айылдык калк	324 826	165 985	158 841	429 816	218 571	211 245
Жалал-Абад облусу	1 009 889	505 310	504 579	1 292 420	649 897	642 523
Шаардык калк	228 301	109 798	118 503	328 047	163 627	164 420
Айылдык калк	781 588	395 512	386 076	964 373	486 270	478 103
Исык-Көл облусу	438 389	216 501	221 888	534 472	266 583	267 889
Шаардык калк	125 992	58 960	67 032	145 510	70 897	74 613
Айылдык калк	312 397	157 541	154 856	388 962	195 686	193 276
Нарын облусу	257 768	130 260	127 508	306 573	154 738	151 835
Шаардык калк	38 925	18 993	19 932	41 681	20 254	21 427
Айылдык калк	218 843	111 267	107 576	264 892	134 484	130 408
Ош облусу	1 104 248	556 566	547 682	1 439 633	724 501	715 132
Шаардык калк	87 824	43 700	44 124	104 677	51 605	53 072
Айылдык калк	1 016 424	512 866	503 558	1 334 956	672 896	662 060
Талас облусу	226 779	113 519	113 260	270 950	136 662	134 288
Шаардык калк	33 773	16 195	17 578	41 067	20 109	20 958
Айылдык калк	193 006	97 324	95 682	229 883	116 553	113 330
Чүй облусу	803 230	394 412	408 818	1 056 758	525 054	531 704
Шаардык калк	144 063	66 621	77 442	185 109	89 119	95 990
Айылдык калк	659 167	327 791	331 376	871 649	435 935	435 714
Бишкек ш.	835 743	387 319	448 424	1 120 827	507 502	613 325
Шаардык калк	831 632	385 282	446 350	1 114 584	503 823	610 761
Айылдык калк	4 111	2 037	2 074	6 243	3 679	2 564
Ош ш.	258 111	123 948	134 163	353 080	180 762	172 318
Шаардык калк	232 816	111 352	121 464	315 881	161 117	154 764
Айылдык калк	25 295	12 596	12 699	37 199	19 645	17 554

10-таблица. Туруктуу шаар жана айылдык калктын, эркектер жана аялдардын аймактар боюнча салыштырмалуу салмагы
(пайыз менен)

	2009			2022		
	эркектер	аялдар	1000 аялга туура келген эркектер, адам	эркектер	аялдар	1000 аялга туура келген эркектер, адам
Кыргыз Республикасы	49,3	50,7	974	49,4	50,6	978
Шаардык калк	47,2	52,8	894	47,6	52,4	907
Айылдык калк	50,4	49,6	1 018	50,4	49,6	1 018
Баткен облусу	50,9	49,1	1 036	50,5	49,5	1 019
Шаардык калк	50,2	49,8	1 008	49,2	50,8	968
Айылдык калк	51,1	48,9	1 045	50,9	49,1	1 035
Жалал-Абад облусу	50,0	50,0	1 001	50,3	49,7	1 011
Шаардык калк	48,1	51,9	927	49,9	50,1	995
Айылдык калк	50,6	49,4	1 024	50,4	49,6	1 017
Исык-Көл облусу	49,4	50,6	976	49,9	50,1	995
Шаардык калк	46,8	53,2	881	48,7	51,3	950
Айылдык калк	50,4	49,6	1 017	50,3	49,7	1 012
Нарын облусу	50,5	49,5	1 022	50,5	49,5	1 019
Шаардык калк	48,8	51,2	955	48,6	51,4	945
Айылдык калк	50,8	49,2	1 034	50,8	49,2	1 031
Ош облусу	50,4	49,6	1 016	50,3	49,7	1 013
Шаардык калк	49,8	50,2	991	49,3	50,7	972
Айылдык калк	50,5	49,5	1 018	50,4	49,6	1 016
Талас облусу	50,1	49,9	1 002	50,4	49,6	1 018
Шаардык калк	48,0	52,0	920	49,0	51,0	959
Айылдык калк	50,4	49,6	1 017	50,7	49,3	1 028
Чүй облусу	49,1	50,9	964	49,7	50,3	987
Шаардык калк	46,2	53,8	859	48,1	51,9	928
Айылдык калк	49,7	50,3	989	50,0	50,0	1 001
Бишкек ш.	46,3	53,7	864	45,3	54,7	827
Шаардык калк	46,3	53,7	863	45,2	54,8	825
Айылдык калк	49,5	50,5	982	58,9	41,1	1 435
Ош ш.	48,0	52,0	924	51,2	48,8	1 049
Шаардык калк	47,8	52,2	917	51,0	49,0	1 041
Айылдык калк	49,8	50,2	992	52,8	47,2	1 119

11-таблица. 15 жаш жана андан улуу курактагы туруктуу калктын жынысы жана 2022-ж. никедеги абалы боюнча саны
(миң адам)

	Бардыгы	эркектер	аялдар
15 жаш жана андан улуу курактагы калк	4 645,7	2 252,0	2 393,7
анын ичинде:			
эч качан никеге турган эмес	1 502,4	820,2	682,2
никеде тургандар:	2 660,5	1 315,8	1 344,7
катталган никеде	2 557,9	1 266,9	1 291,0
катталбаган никеде	102,6	48,9	53,7
жесирлер/аялы өлгөндөр	264,1	40,7	223,4
ажырашкандар жана бирге жашабагандар	218,7	75,3	143,4

12-таблица. 15 жаш жана андан улуу курактагы туруктуу калктын жынысы жана никедеги абалы боюнча салыштырмалуу салмагы
(жыйынтыгына карата пайыз менен)

	Бардыгы	эркектер	аялдар
2009			
15 жаш жана андан улуу курактагы калк	100	100	100
анын ичинде:			
эч качан никеге турган эмес	30,9	36,3	25,8
никеде тургандар:	56,1	57,3	54,9
катталган никеде	52,0	53,2	50,8
катталбаган никеде	4,1	4,1	4,1
жесирлер/аялы өлгөндөр	6,6	2,2	10,8
ажырашкандар жана бирге жашабагандар	6,4	4,2	8,5
2022			
15 жаш жана андан улуу курактагы калк	100	100	100
анын ичинде:			
эч качан никеге турган эмес	32,3	36,4	28,5
никеде тургандар:	57,3	58,5	56,2
катталган никеде	55,1	56,3	53,9
катталбаган никеде	2,2	2,2	2,3
жесирлер//аялы өлгөндөр	5,7	1,8	9,3
ажырашкандар жана бирге жашабагандар	4,7	3,3	6,0

**13-таблица. 15 жаш жана андан улуу курактагы туруктуу калктын
билим деңгээли боюнча саны**
(адам)

	15 жана андан улуу курактагы бардык калк	анын ичинде билими барлар						жалпы башталгыч билими жок
		жогорку кесиптик	толук эмес жогорку кесиптик	орто кесиптик	орто, жалпы жана башталгыч кесиптик билими	негизги жалпы (толук эмес орто)	жалпы башталгыч	
2009	3 738 214	463 334	133 196	264 208	2 166 322	443 594	203 717	63 843
2022	4 645 714	1 139 609	223 266	816 873	1 792 558	442 062	182 194	49 152

**14-таблица. 15 жаш жана андан улуу курактагы туруктуу калктын
билим деңгээли боюнча салыштырмалуу салмагы**
(пайыздык)

	15 жана андан улуу курактагы бардык калк	анын ичинде билими барлар						жалпы башталгыч билими жок
		жогорку кесиптик	толук эмес жогорку кесиптик	орто кесиптик	орто, жалпы жана башталгыч кесиптик билими	негизги жалпы (толук эмес орто)	жалпы башталгыч	
2009	100	12,4	3,6	7,1	58,0	11,9	5,4	1,7
2022	100	24,5	4,8	17,6	38,6	9,5	3,9	1,1

V. Методологиялык принциптер

«Эл жана турак жай фондун каттоо жөнүндө» Кыргыз Республикасынын Мыйзамына (2008-жылдын 19-апрелиндеги № 59, 2014-жылдын 30-январындагы № 23 жана 2016-жылдын 6-июлундагы № 99 Мыйзамдарынын кийинки редакцияларына ылайык) Кыргыз Республикасында дүйнөлүк эл каттоонун кезектеги раундуна ылайык мөөнөттөрдө эл каттоо он жылда бир жолу өткөрүлөт.

Эл каттоо менен бир эле убакта турак жай фондун каттоо да жүргүзүлөт.

БУУнун Башкы ассамблеясы тарабынан кезектеги раунддун мөөнөтү менен 2020-жыл аныкталган. Кыргыз Республикасында эл жана турак жай фондун каттоо 2020-жылдын март айына белгиленген. Бирок дүйнө жүзү боюнча COVID-19 пандемиясынын жайылышынан улам эл каттоо белгисиз мезгилге жылдырылган. Андан кийин «2022-жылы Кыргыз Республикасынын эл жана турак жай фондун каттоого даярдык көрүү жана өткөрүү жөнүндө» Кыргыз Республикасынын Министрлер Кабинетинин 2021-жылдын 22-октябрындагы № 228 токтомун аткаруу үчүн эл жана турак жай фондун каттоо республиканын аймагында 2022-жылдын 25-мартынан 3-апрелине чейин, алыскы аймактар үчүн - 2022-жылдын 23-апрелинен 2-майына чейин өткөрүлдү.

Эл каттоонун методологиялык негизи эл аралык сунуштарды эске алуу менен Кыргыз Республикасынын Улутстаткому тарабынан иштелип чыккан жана эл аралык уюмдар - Калктын жайгашуусу жаатында Кыргыз Республикасындагы Бириккен Улуттар Уюмунун Фондунун (ЮНФПА), ошондой эле КМШнын Мамлекеттер аралык статистика комитетинин экспертизасынан өткөн.

Эл каттоо документтери (каттоо барактарындагы суроолордун тизмеги, ошондой эле эл каттоо документтерин толтуруу боюнча каттоочулар үчүн нускама) Кыргыз Республикасынын Улуттук статистика комитетинин токтому (2021-жылдын 23-декабрындагы № 16) менен бекитилген.

2022-жылы эл жана турак жай фондун каттоо программасы

2022-жылы эл жана турак жай фондун каттоонун жүрүшүндө эл каттоо барактарынын беш формасы колдонулду (бардык формалар электрондук форматта даярдалган):

- 1-форма «Каттоо барагы - Каттала турган адамдардын тизмеси».
- 2-форма «Каттоо барагы - Калк».
- 3-форма «Каттоо барагы - Турак жай фонду».
- 4-форма «Үй чарбасынын азыркы учурда чет өлкөдө жашаган мурдагы мүчөлөрү».
- 5-форма «Жамааттык жашоо мекемесинде ж.б. болгон Кыргыз Республикасынын аймагына убактылуу келгендер (жашагандар)».

1-форма «Каттоо барагы - Каттала турган адамдардын тизмеси» анда турак жайдын дареги автоматтык түрдө камтылган жана анда жашаган респонденттерди сурамжылоо учурунда толтурулган.

2-форма «Каттоо барагы - Калк» демографиялык, экономикалык, билим берүү жана географиялык белгилерди мүнөздөгөн суроолор камтылган жана ага суралып жаткан бир гана адамдын маалыматтары киргизилген. Эгерде үй чарбасы бир, эки, үч же андан көп адамдан турган болсо, анда 2-форма, тиешелүү түрдө бир, эки, үч же андан көп адамга толтурулган.

3-форма «Каттоо барагы - Турак жай фонду» турак жай фондунун абалын мүнөздөөчү суроолорду камтыган.

4-форма «Үй чарбасынын азыркы учурда чет өлкөдө жашаган мурдагы мүчөлөрү» эл каттоодо биринчи жолу колдонулду. Өлкөдө 1 жыл жана андан көп жок болгон респонденттер тууралуу маалымат чогултулду. Бирок БУУнун сунуштамасына ылайык, бул респонденттер тууралуу маалымат өлкөнүн калкынын санына киргизилген эмес. Бирок Кыргызстан эмиграциянын жогорку деңгээли менен мүнөздөлгөндүктөн, бул статистика тышкы миграцияны андан ары талдоо жүргүзүү үчүн керек.

5-форма «Жамааттык жашоо мекемесинде ж.б. болгон Кыргыз Республикасынын аймагына убактылуу келгендер (жашагандар).» формасы да эл каттоодо биринчи жолу колдонулду. 5-форма алар эл каттоо жүргүзүлгөн күнү жамааттык жашоо мекемелеринде (мейманканалар, конок үйлөр, санаторийлер, эс алуу үйлөр ж.б.), ошондой эле башка типтеги мекемелерде (ооруканаларда, төрөт үйлөрүндө, аэропорттордо, вокзалдарда ж.у.с.) 1 жылдан аз убакыт келген адамдарга толтурулду.

Ошентип, каттоо барактарынын беш формасында, улуттук, ошондой эле региондук деңгээлде да өлкөнүн керектөөлөрүн, Кыргыз Республикасынын аймагында өткөрүлгөн мурдагы эл каттоолордун маалыматтары менен салыштыруучулугунун камсыздоосун, ошондой эле маалыматтардын эл аралык салыштыруучулугунун камсыздоосун эске алуу менен иштелип чыккан 2022-жылы Кыргыз Республикасынын эл жана турак жай фондун каттоо программасы баяндалды. Бирок 2022-жылдагы каттоонун мурдагы каттоолордон болгон негизги айырмасы, эмгек ишмердиги жана миграция, Туруктуу өнүктүрүү максаттарынын (ТӨМ) көрсөткүчтөрү боюнча суроолордун моделдик блогу КМШ жана ЕАЭБ мүчө мамлекеттеринин эл каттоо программасына киргизилгени болуп саналат.

Каттоо барактарындагы суроолорго жооптор сурамжылоо жүргүзүлүп жаткан адамдын каалоосу боюнча кыргыз же орус тилдеринде толтурулган.

Каттоо ыкмасы

2022-жылы эл каттоону өткөрүү учурунда, мурунку каттоолордун жүрүшүндөгү сыяктуу эле элди сурамжылоо ыкмасы колдонулду.

Жеке маалыматтарды чогултуу, аларда респонденттер жашаган (келген) турак жайларды, ошондой эле анда эл жашашы мүмкүн болгон турак жай эмес курулмаларды кыдырып карап жүргөндө, каттоочулар тарабынан каттоо документтерин мобилдик телефондорго толтуруу жолу менен жүргүзүлдү.

Элдин саны эсептелген мезгилден кийин болгон окуялар жөнүндө жеке маалыматтарды чогултуу жүргүзүлгөн жок. Мисалы, элдин санын эсептеген мезгилден кийин төрөлгөн балдар катталган жок, каттоочу келген мезгилде каза

болгон, бирок эсепке алуу мезгилинде тирүү болгон адамга каттоо документтери түзүлгөн.

Респонденттерди сурамжылоо жана алар жөнүндө маалыматтарды толтуруу да алар түзүлгөн инструктордук участкаларда жайгашкан Бишкек шаарындагы стационардык каттоо участкаруна респонденттер келген учурда жүргүзүлгөн.

Жашаган жери (келген жери) боюнча эл каттоо жүргүзүлгөн мөөнөттүн ичинде жок болгон респонденттердин же жашы жете элек болуп саналган адамдардын жеке маалыматтары үй чарбасынын жашы улуу мүчөлөрү тарабынан билдирилген.

Респонденттер тарабынан билдирилген жеке маалыматтардын негизиндеги маалымат аларды документалдуу тастыктоолорсуз каттоочулар тарабынан толтурулган.

Каттоо мезгили

Эл жана турак жай фондун каттоо 2022-жылдын 25-мартынан 3-апрелине чейинки мезгилде (алыскы аймактардан башка) өткөрүлдү.

Элди сурамжылоо жана каттоо документтерин толтуруу, эл жашаган турак жайларга жана турак жай эмес жайларга баруу жолу менен башталды. Каттоо документтерине киргизилген эл жөнүндөгү бардык маалыматтар бир датага: 2022-жылдын 25-марты саат 00:00 – калкты эсептөө мезгилинде чогултулду. Республиканын алыскы аймактарында да эл жөнүндө маалыматтарды чогултуу, каттоо баракчаларын толтуруу мезгили 10 күнгө созулганына карабастан, 2022-жылдын 25-марты саат 00:00гө карата абалы боюнча жүргүзүлдү. Мындай учурду белгилөөнүн зарылчылыгы төрөлүүлөр, өлүмдөр, жашоо жеринин өзгөрүшү ж.б. жараша элдин санынын жана демографиялык мүнөздөмөлөрүнүн үзгүлтүксүз өзгөрүп турушуна байланыштуу болду.

Каттала турган калктын категориялары

«Эл жана турак жай фондун каттоо жөнүндө» Кыргыз Республикасынын Мыйзамына жана каттоо жөнүндө методологиялык жоболорго ылайык, каттоо

документтерине жазуулар калк тарабынан иш жүзүндө жашаган жери боюнча документалдуу тастыктоосуз, каттоосу жана анын мүнөзү, ошондой эле турак жай укуктарынын бар/жок экендигине карабастан, алар оозеки же жазуу жүзүндө билдирилген маалыматтардын негизинде жүргүзүлөт.

Методологиялык жоболорго ылайык, каттоо учурунда өзүнүн туруктуу жашаган жеринен тышкары жерде болгон адамдарды каттоо, туруктуу жашаган жери боюнча да, убактылуу жок деген белгиси менен убактылуу жашаган жери боюнча жазуусу менен да маалыматтарды каттоо документтерине киргизүү жолу менен жүргүзүлдү.

Туруктуу жашоочулар катары каттоого жаткан адамдар:

- Кыргыз Республикасынын аймагында туруктуу (кадимки) жашаган Кыргыз Республикасынын бардык жарандары, чет өлкөлүк жарандар жана Кыргыз Республикасынын аймагында жашаган жери (келген жери) боюнча эсепке алуу

мезгилинде жарандыгы жок адамдар.

- Туруктуу жашаган адамдар, бирок республиканын аймактарына, чет өлкөгө, иш сапарына, иштөөгө, ошондой эле эс алууга, дарыланууга же башка максаттар менен 1 жылга чейинки мөөнөткө кеткендигине байланыштуу убактылуу жок адамдар.

- Кыргыз Республикасына иштөө, окуу же башка максаттар менен келген чет өлкөлүк жарандар жана жарандыгы жок адамдар. Мындан тышкары, каттоо күнүнө чейинки он эки айдын ичинде 1 жылдан кем эмес убакыт жашоо ниети менен келген, ошондой эле эгерде алардын Кыргызстанга келгенине 1 жыл же андан көп болгон баш калка издеп келген, бирок туруктуу жашоого уруксат ала элек адамдар.

Убактылуу жашоочуларга, эгерде алар туруктуу (кадимки) жашаган жеринде жок болгонуна 1 жылдан ашпаса, ал адамдар элди эсепке алуу мезгилинде туруктуу (кадимки) жашаган жери алардын аймагындагы калктуу конуш пункттарынан тышкары жашаган адамдар кирди. Кыргыз Республикасынын чегинде убактылуу же мезгил аралык жумуштарга келген жана ушул калктуу конушта 1 жылдан ашык жашаган адамдар, убактылуу жашоочуларга киргизилген жок жана туруктуу (кадимки) жашаган калк катары катталганын эске алуу керек.

Каттоого жатпаган адамдар:

- Кыргыз Республикасында чет мамлекеттердин дипломатиялык өкүлчүлүктөрүнүн, консулдук мекемелеринин жана башка өкүлчүлүктөрүнүн жетекчилери жана кызматкерлери болуп саналган чет өлкөлүк жарандар жана үй чарбаларынын алар менен бирге жашаган мүчөлөрү.
- Кыргыз Республикасындагы эл аралык уюмдардын өкүлчүлүктөрүндө иштеген чет өлкөлүк жарандар жана алардын үй чарбаларынын мүчөлөрү.
- Чет мамлекеттердин же эл аралык уюмдардын делегацияларынын курамында Кыргыз Республикасына келген чет өлкөлүк жарандар.

VI. Кабыл алынган кыскартуулар

КР Улутстаткому	- Кыргыз Республикасынын Улуттук статистика комитети
БУУ	- Бириккен Улуттар Уюму
КМШ	- Көз карандысыз Мамлекеттердин Шериктештиги
СОАТЕ МК	- «Кыргыз Республикасынын административдик-аймактык объекттеринин жана аймактык бирдиктеринин белгилеринин системасы» мамлекеттик классификатору
ш.	шаар
штп.	шаар тибиндеги поселок
а.	айылдын калктуу пункту (айыл)
МАБ	аймактык муниципалдык башкармалыгы
АКӨБ	аймактык коомдук өз алдынча башкаруу