



**НАЦИОНАЛЬНЫЙ СТАТИСТИЧЕСКИЙ КОМИТЕТ  
КЫРГЫЗСКОЙ РЕСПУБЛИКИ**

**ЗАКЛЮЧИТЕЛЬНЫЙ ОТЧЕТ  
О РАЗМЕРАХ ПОСЕВНЫХ ПЛОЩАДЕЙ  
СЕЛЬСКОХОЗЯЙСТВЕННЫХ КУЛЬТУР  
ПОД УРОЖАЙ 2021г.**

**г. Бишкек - 2021**

# СОДЕРЖАНИЕ

<b>I. Посевные площади сельскохозяйственных культур в Кыргызской Республике под урожай 2021г.</b> .....	3
<b>II. Посевные площади по видам сельскохозяйственных культур в Кыргызской Республике.</b> .....	7
Общая посевная площадь занятая сельскохозяйственными культурами под урожай 2021г .....	7
в том числе	
озимый сев.....	9
яровой сев .....	10
Зерновые культуры-всего (без зернобобовых, риса и гречихи).....	12
в том числе	
пшеница-всего.....	14
пшеница озимая.....	16
пшеница яровая.....	17
ячмень-всего.....	19
ячмень озимый.....	20
ячмень яровой.....	21
тритикале .....	23
овес .....	23
кукуруза на зерно.....	24
просо.....	25
сорго на зерно.....	25
смесь колосовых.....	26
Зернобобовые культуры.....	26
Рис.....	27
Гречиха .....	27
Хлопчатник.....	28
Сахарная свекла.....	28
Табак.....	29
Масличные культуры .....	30
подсолнечник.....	31
сафлор.....	32
Прочие технические культуры.....	33
Картофель.....	34
Овощи.....	36
Овощи по видам.....	38
Бахчи продовольственные.....	41
Кормовые культуры-всего.....	42
в том числе	
кукуруза на силос и зеленый корм.....	44
укосная площадь многолетних трав посева прошлых лет.....	45
многолетние беспокровные травы.....	47
однолетние травы.....	49
прочие кормовые.....	50

## I. Посевные площади сельскохозяйственных культур в Кыргызской Республике под урожай 2021г.

В соответствии с Программой статистических работ на 2021г., утвержденной Постановлением Правительства Кыргызской Республики от 4 мая 2021 года № 206, Национальным статистическим комитетом Кыргызской Республики подведены итоги сева сельскохозяйственных культур под урожай 2021г.

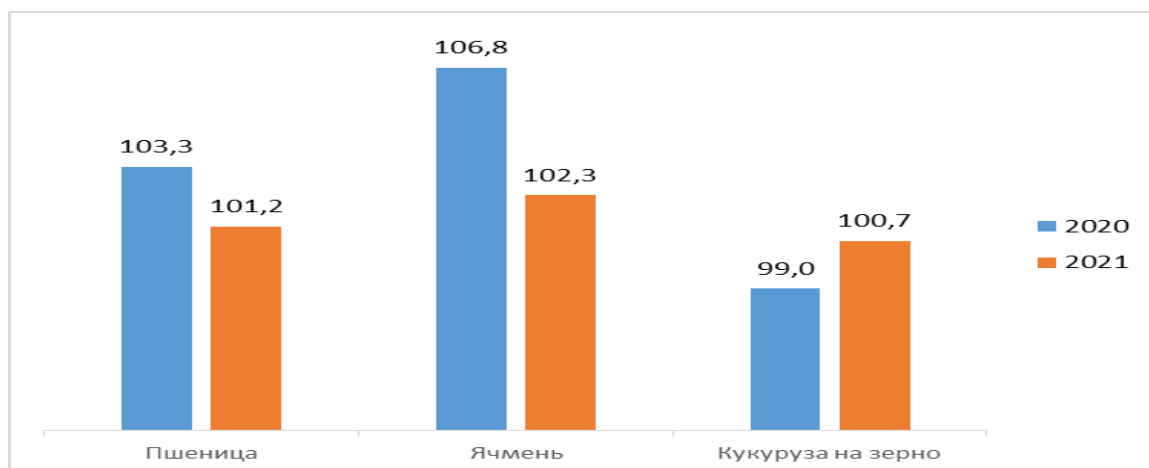
Общая посевная площадь, занятая сельскохозяйственными культурами в хозяйствах всех категорий, в 2021г. составила 1 226,2 тыс. гектаров, что на 2,6 тыс. гектаров, или 0,2 процента больше, чем в предыдущем году. При этом, посевные площади озимых культур составили 145,6 тыс. гектаров, что по сравнению с площадью озимых предыдущего года на 4,1 тыс. гектаров, или 2,9 процента больше, посевные площади яровых культур составили 741,3 тыс. гектаров, что по сравнению с посевными площадями предыдущего года на 3,6 тыс. гектаров, или на 0,5 процента меньше. Площади многолетних трав посева прошлых лет, составили 339,3 тыс. гектаров, или на 3,6 тыс. гектаров, или на 0,6 процента больше, чем в предыдущем году.

**Таблица 1: Посевные площади сельскохозяйственных культур**

	Всего, тыс. га		2021 к 2020		В процентах к итогу 2021
	2020	2021	в %	+,-	
<b>Общая посевная площадь - всего</b>	<b>1 223,6</b>	<b>1 226,2</b>	<b>100,2</b>	<b>2,6</b>	<b>100</b>
Зерновые культуры (без зернобобовых, риса и гречихи)	572,0	580,8	101,5	8,8	47,4
из них:					
пшеница	247,5	250,6	101,2	3,1	43,1
ячмень	218,0	222,9	102,3	4,9	38,4
кукуруза на зерно	105,2	106,0	100,7	0,8	18,3
Зернобобовые культуры	62,0	60,7	97,9	- 1,3	5,0
Масличные культуры	19,6	17,1	87,1	- 2,5	1,4
Хлопчатник	21,8	19,2	88,3	- 2,5	1,6
Табак	0,36	0,44	120,9	0,08	0,0
Сахарная свекла	8,4	10,3	122,8	1,9	0,8
Картофель	76,3	74,9	98,2	- 1,4	6,1
Овощи	52,9	54,3	102,7	1,4	4,4
Бахчи продовольственные	11,6	10,9	94,5	- 0,6	0,9
Прочие культуры (рис, гречиха и др.)	12,7	13,3	104,7	0,6	1,1
Кормовые культуры	386,0	384,3	99,5	- 1,7	31,3
из них укосная площадь многолетних трав посева прошлых лет	337,1	339,3	100,6	3,6	88,3

Посевная площадь зерновых культур (без зернобобовых, риса и гречихи), составила 580,8 тыс. гектаров, увеличившись по сравнению предыдущим годом на 8,8 тыс. гектаров, или на 1,5 процента. При этом, пшеницы посеяно на площади 250,5 тыс. гектаров, что на 3,0 тыс. гектаров, или на 1,2 процента больше, а ячменя – 222,9 тыс. гектаров, что на 4,9 тыс. гектаров, или на 2,3 процента больше. Увеличились (на 0,7 процент) посевные площади кукурузы на зерно, посевная площадь которой составила 106,0 тыс. гектаров.

**График 1: Посевные площади зерновых культур (без зернобобовых, риса и гречихи)**  
(в процентах к предыдущему году)

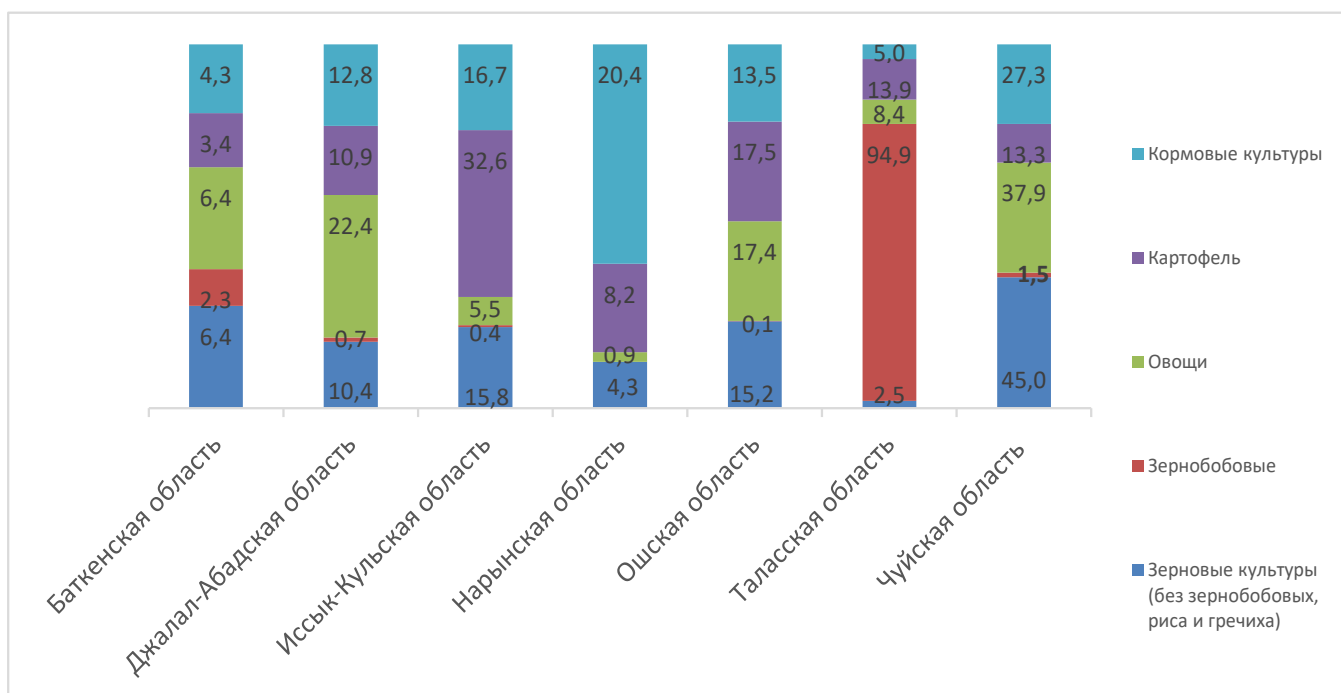


Посевные площади зернобобовых культур в 2021г. составили 60,7 тыс. гектаров, что на 1,3 тыс. гектаров, или на 2,1 процента меньше, чем в предыдущем году.

Увеличилась площадь посева сахарной свеклы (на 1,9 тыс. гектаров, или на 22,8 процента), овощей (на 1,4 тыс. гектаров, или на 2,7 процента) и прочих культур (на 0,6 тыс. гектаров, или на 4,7 процента). Наряду с этим, отмечается уменьшение посевных площадей масличных культур - на 2,5 тыс. гектаров, или на 12,9 процента, хлопчатника - на 2,5 тыс. гектаров, или на 11,7 процента, бахчи продовольственные - на 0,6 тыс. гектаров, или на 5,5 процента, картофеля - на 1,4 тыс. гектаров, или на 1,8 процента а также кормовых культур - на 1,7 тыс. гектаров, или на 0,5 процента.

**График 2. Посевные площади основных сельскохозяйственных культур под урожай 2021г. по территории**

(в озаяствах всех категорий; в процентах к итогу)



Наиболее высокая доля посевных площадей зерновых культур (без зернобобовых, риса и гречихи) в общей ее площади по республике приходится на хозяйства Чуйской (45,0 процента), Иссык-Кульской (15,8 процента), Ошской (15,2 процента) и Джалал-Абадской (10,4 процента) областей, зернобобовых культур - на хозяйства Таласской (94,9 процента), Баткенской (2,3 процента) и Чуйской (1,5 процента) областей.

Удельный вес посевных площадей картофеля хозяйств Иссык-Кульской области в общей ее площади по республике составил 32,6 процента, Ошской – 17,5 процента, Таласской – 13,9 процента, Чуйской – 13,3 процента, Джалал-Абадской – 10,9 процента и Нарынской области – 8,2 процента.

Удельный вес посевных площадей овощных культур хозяйств Чуйской области в общей ее площади по республике составил 37,9 процента, Джалал-Абадской – 22,4 процента, Ошской – 17,4 процента, Таласской – 8,4 процента и Баткенской области – 6,4 процента.

На долю посевных площадей кормовых культур хозяйств Чуйской области в общей ее площади по республике пришлось 27,3 процента, Нарынской – 20,4 процента, Иссык-Кульской – 16,7 процента, Ошской – 13,5 процента и Джалал-Абадской области – 12,8 процента.

**Таблица 2: Посевные площади сельскохозяйственных культур в Кыргызской Республике по территории**

	Всего, тыс. га.		2021 к 2020		В процентах к итогу 2021
	2020	2021	в %	+, -	
<b>Кыргызская Республика</b>	<b>1 223,6</b>	<b>1 226,2</b>	<b>100,2</b>	<b>2,6</b>	<b>100</b>
Баткенская область	64,6	65,4	101,2	0,8	5,3
Джалал-Абадская область	157,4	156,7	99,5	- 0,7	12,8
Иссык-Кульская область	183,4	184,1	100,4	0,7	15,0
Нарынская область	108,8	110,0	101,1	1,2	9,0
Ошская область	179,8	180,1	100,2	0,3	14,7
Таласская область	106,9	107,1	100,2	0,2	8,7
Чуйская область	419,4	419,5	100,0	0,1	34,2
г. Бишкек	0,2	0,2	100,0	-	0,0
г. Ош	3,0	3,0	99,7	0,0	0,2

Рост посевных площадей сельскохозяйственных культур под урожай 2021г., по сравнению с предыдущим годом приходится на хозяйства Баткенской (1,2 процента), Нарынской (1,1 процента), Иссык-Кульской (0,4 процента), Ошской (0,2 процента) и Таласской (0,2 процента) областей.

По данным Государственного агентства по земельным ресурсам при министерстве сельского, водного хозяйства и развития регионов КР, на 1 января 2021г. площадь пашни по республике в границах использования, составила 1287,3 тыс. гектаров. Основная часть пашни пришлась на крестьянские (фермерские) хозяйства – 927,7 тыс. гектаров, или 72,0 процента к общей площади пашни по республике, на государственные и коллективные хозяйства – 51,4 тыс. гектаров, или 4,0 процента. Пашня населенных пунктов составила 75,9 тыс. гектаров, или 5,9 процента.

Площадь пашни государственного фонда сельскохозяйственных угодий (ГФС) в общей ее площади составила 222,6 тыс. гектаров, или 17,3 процента. Значительная часть этих земель используется крестьянскими (фермерскими) хозяйствами, семеноводческими и племенными хозяйствами.

Площадь пашни прочих категорий землепользователей (промышленности, транспорта, особо охраняемых природных территорий, лесного и водного фондов и др.) в общей ее площади

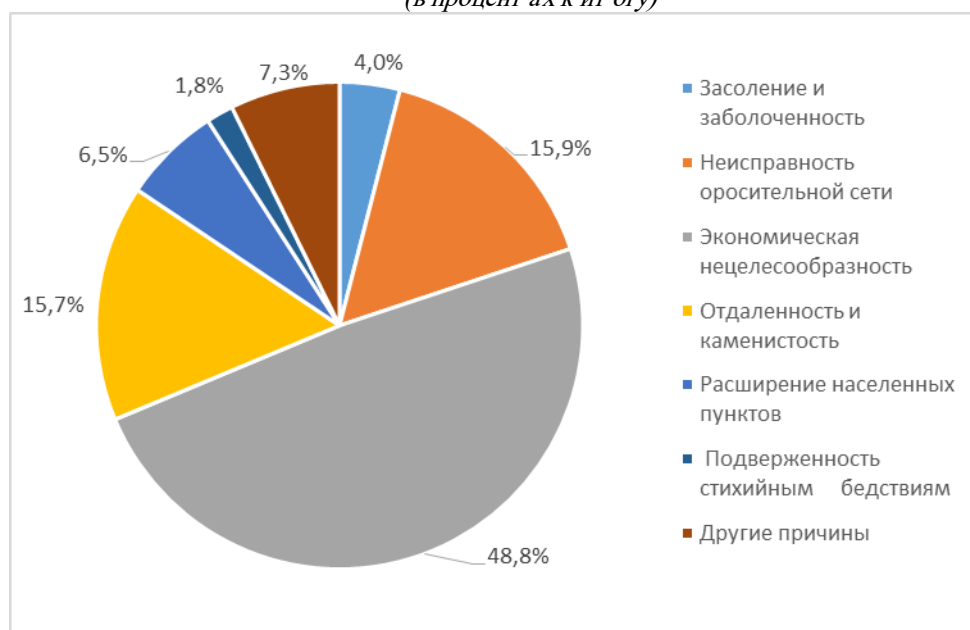
составила 9,7 тыс. гектаров, или 0,8 процента.

В 2021г. площадь неиспользованной пашни составила 53,7 тыс. гектаров, или 4,4 процента в общей площади пашни и по сравнению с предыдущим годом уменьшилась на 2,9 тыс. гектаров. Из всей площади неиспользованной пашни на долю Нарынской области пришлось 21,4 процента, Таласской – 19,4 процента, Джалал-Абадской – 15,4 процента, Баткенской – 13,7 процента, Иссык-Кульской – 10,7 процента, Чуйской – 8,2 процента и Ошской области – 7,9 процента.

**Таблица 3: Использование пашни по территории в 2021г.**  
(тыс. гектаров)

	Пло- щадь пашни	Засеян ная пло- щадь всего	в том числе засеяно на пашне	Защи щен ный грунт	Пары	Пашня, использо- ванная под многолетние насаждения	Неиспользованная пашня	
							всего	из них в процентах к итогу
<b>Кыргызская Республика</b>	<b>1 287,3</b>	<b>1 226,2</b>	<b>1 224,0</b>	<b>0,07</b>	<b>2,0</b>	<b>7,5</b>	<b>53,7</b>	<b>100</b>
Баткенская область	73,9	65,4	65,4	0,0	1,2	0,2	7,2	13,7
Джалал-Абадская область	165,6	156,7	155,3	0,02	-	0,6	9,7	15,4
Иссык-Кульская область	191,7	184,1	184,1	0,0	0,0	2,5	5,1	10,7
Нарынская область	121,0	110,0	110,0	-	-	0,2	10,8	21,4
Ошская область	184,8	180,1	179,9	0,03	0,03	0,8	4,1	7,9
Таласская область	118,1	107,1	106,6	0,0	0,0	0,7	10,8	19,4
Чуйская область	426,9	419,6	419,5	0,02	0,8	2,4	4,2	8,2
г. Бишкек	1,8	0,2	0,2	0,0	0,0	0,2	1,4	2,5
г. Ош	3,5	3,0	3,0	0,0	-	0,04	0,5	0,9

**График 3: Причины неиспользования пашни**  
(в процентах к итогу)



Основными причинами неиспользования пашни являлись экономическая нецелесообразность – 26,2 тыс. гектаров (48,8 процента от всех площадей неиспользованной пашни), отдаленность и каменистость – 8,4 тыс. гектаров (15,7 процента), неисправность оросительной сети – 8,5 тыс. гектаров (15,9 процента), расширение населенных пунктов – 3,5 тыс. гектаров (6,5 процента), засоление и заболоченность – 2,2 тыс. гектаров (4,0 процента), подверженность стихийным бедствиям – 1,0 тыс. гектаров (1,8 процента) а также другие причины 3,9 - тыс. гектаров (7,3 процента от всех площадей неиспользованной пашни).

**II. Посевные площади по видам сельскохозяйственных культур в  
Кыргызской Республике  
Вся посевная площадь под урожай 2021г.**

(гектаров)

Наименование территории	Сельское хозяйство всего		2021г. к 2020г.	
	2020г. 1	2021г. 2	% 3	+, - 4
<b>КЫРГЫЗСКАЯ РЕСПУБЛИКА</b>	<b>1223626</b>	<b>1226247</b>	<b>100,2</b>	<b>2622</b>
<b>БАТКЕНСКАЯ ОБЛАСТЬ</b>	<b>64640</b>	<b>65445</b>	<b>101,2</b>	<b>804</b>
БАТКЕНСКИЙ РАЙОН	10007	10026	100,2	19
КАДАМЖАЙСКИЙ РАЙОН	22659	22744	100,4	85
ЛЕЙЛЕКСКИЙ РАЙОН	28736	29462	102,5	726
в т.ч. г.ИСФАНА	6202	6300	101,6	98
г.БАТКЕН	1250	1293	103,4	43
г.КЫЗЫЛ-КИЯ	1984	1916	96,6	-68
г.СУЛЮКТА	4	4	100,0	-
<b>ДЖАЛАЛ-АБАДСКАЯ ОБЛАСТЬ</b>	<b>157431</b>	<b>156693</b>	<b>99,5</b>	<b>-738</b>
АКСЫЙСКИЙ РАЙОН	16617	16718	100,6	101
в т.ч. г.КЕРБЕН	3273	3274	100,0	1
АЛА-БУКИНСКИЙ РАЙОН	19212	19254	100,2	44
БАЗАР-КОРГОНСКИЙ РАЙОН	20891	20974	100,4	83
НООКЕНСКИЙ РАЙОН	20995	20989	100,0	-6
в т.ч. г.КОЧКОР-АТА	87	167	192,0	80
СУЗАКСКИЙ РАЙОН	43911	43881	99,9	-30
в т.ч. г.КОК-ЖАНГАК	372	372	100,0	-
ТОГУЗ-ТОРОУСКИЙ РАЙОН	10639	10669	100,3	30
ТОКТОГУЛЬСКИЙ РАЙОН	16770	15765	94,0	-1005
ЧАТКАЛЬСКИЙ РАЙОН	5691	5734	100,8	43
г.ДЖАЛАЛ-АБАД	1436	1442	100,4	6
г.КАРА-КУЛЬ	186	186	100,0	-
г.МАЙЛУУ-СУУ	69	69	100,0	-
г.ТАШ-КУМЫР	1010	1010	100,0	-
<b>ИССЫК-КУЛЬСКАЯ ОБЛАСТЬ</b>	<b>183442</b>	<b>184102</b>	<b>100,4</b>	<b>660</b>
АК-СУЙСКИЙ РАЙОН	46986	46993	100,0	7
ЖЕТИ-ОГУЗСКИЙ РАЙОН	39696	40240	101,4	544
ИССЫК-КУЛЬСКИЙ РАЙОН	25405	25474	100,3	69
в т.ч. г.ЧОЛПОН-АТА	148	148	100,0	-
ТОНСКИЙ РАЙОН	19262	19305	100,2	43
ТЮПСКИЙ РАЙОН	51500	51499	100,0	-1
г.КАРАКОЛ	574	572	99,7	-2
г.БАЛЫКЧЫ	19	19	100,0	-
<b>НАРЫНСКАЯ ОБЛАСТЬ</b>	<b>108760</b>	<b>110003</b>	<b>101,1</b>	<b>1243</b>
АК-ТАЛИНСКИЙ РАЙОН	15527	15570	100,3	43
АТ-БАШЫНСКИЙ РАЙОН	29688	30157	101,6	469
ЖУМГАЛЬСКИЙ РАЙОН	14153	14414	101,8	261
КОЧКОРСКИЙ РАЙОН	28181	28456	101,0	275
НАРЫНСКИЙ РАЙОН	21162	21357	100,9	195
г.НАРЫН	49	49	100,0	-

**Вся посевная площадь под урожай 2021г.**

(гектаров)

Наименование территории	Сельское хозяйство всего		2021г. к 2020г.	
	2020г. 1	2021г. 2	% 3	+, - 4
<b>ОШСКАЯ ОБЛАСТЬ</b>	<b>179832</b>	<b>180109</b>	<b>100,2</b>	<b>277</b>
АЛАЙСКИЙ РАЙОН	7327	7331	100,1	4
АРАВАНСКИЙ РАЙОН	17947	18003	100,3	56
КАРА-КУЛЖИНСКИЙ РАЙОН	14627	14633	100,0	6
КАРА-СУУСКИЙ РАЙОН	48442	48529	100,2	87
в т.ч. г.КАРА-СУУ	3	3	100,0	-
НООКАТСКИЙ РАЙОН	37110	37115	100,0	5
в т.ч.г.НООКАТ	1	1	100,0	-
УЗГЕНСКИЙ РАЙОН	44069	44133	100,1	64
в т.ч. г.УЗГЕН	58	58	100,0	-
ЧОН-АЛАЙСКИЙ РАЙОН	10310	10365	100,5	55
<b>ТАЛАССКАЯ ОБЛАСТЬ</b>	<b>106884</b>	<b>107122</b>	<b>100,2</b>	<b>239</b>
БАКАЙ-АТИНСКИЙ РАЙОН	24762	24731	99,9	-31
КАРА-БУУРИНСКИЙ РАЙОН	35238	35345	100,3	107
МАНАССКИЙ РАЙОН	17909	17988	100,4	79
ТАЛАССКИЙ РАЙОН	28760	28844	100,3	84
г.ТАЛАС	215	215	100,0	-
<b>ЧУЙСКАЯ ОБЛАСТЬ</b>	<b>419370</b>	<b>419517</b>	<b>100,0</b>	<b>147</b>
АЛАМУДУНСКИЙ РАЙОН	34620	34351	99,2	-269
ЖАЙЫЛСКИЙ РАЙОН	76008	76247	100,3	239
в т.ч. г.КАРА-БАЛГА	238	238	100,0	-
КЕМИНСКИЙ РАЙОН	26820	26851	100,1	31
МОСКОВСКИЙ РАЙОН	60250	60262	100,0	12
ПАНФИЛОВСКИЙ РАЙОН	51128	51204	100,1	76
СОКУЛУКСКИЙ РАЙОН	80530	80674	100,2	144
в т.ч. г.ШОПОКОВ	106	106	100,0	-
ЫСЫК-АТИНСКИЙ РАЙОН	62610	62515	99,8	-95
в т.ч. г.КАНТ	118	118	100,0	-
ЧУЙСКИЙ РАЙОН	27203	27212	100,0	9
г.ТОКМОК	201	201	100,0	-
<b>г.БИШКЕК</b>	<b>244</b>	<b>244</b>	<b>100,0</b>	<b>-</b>
<b>г.ОШ</b>	<b>3022</b>	<b>3012</b>	<b>99,7</b>	<b>-10</b>



**в том числе: озимый сев**

(гектаров)

Наименование территории	Сельское хозяйство всего		2021г. к 2020г.	
	2020г. 1	2021г. 2	% 3	+, - 4
<b>КЫРГЫЗСКАЯ РЕСПУБЛИКА</b>	<b>141497</b>	<b>145600</b>	<b>102,9</b>	<b>4103</b>
<b>БАТКЕНСКАЯ ОБЛАСТЬ</b>	<b>5008</b>	<b>4859</b>	<b>97,0</b>	<b>-149</b>
БАТКЕНСКИЙ РАЙОН	325	350	107,7	25
КАДАМЖАЙСКИЙ РАЙОН	1535	1589	103,5	54
ЛЕЙЛЕКСКИЙ РАЙОН	3039	2831	93,2	-208
в т.ч. г.ИСФАНА	615	620	100,8	5
г.БАТКЕН	50	-	-	-50
г.КЫЗЫЛ-КИЯ	59	89	150,8	30
<b>ДЖАЛАЛ-АБАДСКАЯ ОБЛАСТЬ</b>	<b>11006</b>	<b>11108</b>	<b>100,9</b>	<b>102</b>
АКСЫЙСКИЙ РАЙОН	384	606	157,8	222
в т.ч. г.КЕРБЕН	33	35	106,1	2
АЛА-БУКИНСКИЙ РАЙОН	2880	2873	99,8	-7
БАЗАР-КОРГОНСКИЙ РАЙОН	2302	2325	101,0	23
НООКЕНСКИЙ РАЙОН	1007	1383	137,3	376
СУЗАКСКИЙ РАЙОН	4177	3771	90,3	-406
ТОКТОГУЛЬСКИЙ РАЙОН	95	4	4,2	-91
ЧАТКАЛЬСКИЙ РАЙОН	120	105	87,5	-15
г.ДЖАЛАЛ-АБАД	39	41	105,1	2
<b>ИССЫК-КУЛЬСКАЯ ОБЛАСТЬ</b>	<b>7269</b>	<b>8643</b>	<b>118,9</b>	<b>1374</b>
АК-СУЙСКИЙ РАЙОН	1321	1334	101,0	13
ЖЕТИ-ОГУЗСКИЙ РАЙОН	915	1480	161,7	565
ИССЫК-КУЛЬСКИЙ РАЙОН	2961	3145	106,2	184
ТЮПСКИЙ РАЙОН	2045	2662	130,2	617
г.КАРАКОЛ	27	22	81,5	-5
<b>ОШСКАЯ ОБЛАСТЬ</b>	<b>19384</b>	<b>16708</b>	<b>86,2</b>	<b>-2676</b>
АЛАЙСКИЙ РАЙОН	100	105	105,0	5
АРАВАНСКИЙ РАЙОН	990	1315	132,8	325
КАРА-КУЛЖИНСКИЙ РАЙОН	640	542	84,7	-98
КАРА-СУУСКИЙ РАЙОН	7181	5904	82,2	-1277
НООКАТСКИЙ РАЙОН	6510	5056	77,7	-1454
УЗГЕНСКИЙ РАЙОН	3963	3786	95,5	-177
<b>ТАЛАССКАЯ ОБЛАСТЬ</b>	<b>4134</b>	<b>6170</b>	<b>149,3</b>	<b>2036</b>
БАКАЙ-АТИНСКИЙ РАЙОН	87	74	85,1	-13
КАРА-БУУРИНСКИЙ РАЙОН	2169	3775	174,0	1606
МАНАССКИЙ РАЙОН	1855	2261	121,9	406
ТАЛАССКИЙ РАЙОН	23	60	260,9	37
<b>ЧУЙСКАЯ ОБЛАСТЬ</b>	<b>94387</b>	<b>97779</b>	<b>103,6</b>	<b>3392</b>
АЛАМУДУНСКИЙ РАЙОН	9772	9150	93,6	-622
ЖАЙЫЛСКИЙ РАЙОН	18392	19528	106,2	1136
КЕМИНСКИЙ РАЙОН	1226	676	55,1	-550
МОСКОВСКИЙ РАЙОН	17841	17568	98,5	-273
ПАНФИЛОВСКИЙ РАЙОН	11724	12821	109,4	1097
СОКУЛУКСКИЙ РАЙОН	24698	26493	107,3	1795
БЫСЫК-АТИНСКИЙ РАЙОН	9784	10760	110,0	976
ЧУЙСКИЙ РАЙОН	950	783	82,4	-167

## Яровой сев

(гектаров)

Наименование территории	Сельское хозяйство всего		2021г. к 2020г.	
	2020г. 1	2021г. 2	% 3	+, - 4
<b>КЫРГЫЗСКАЯ РЕСПУБЛИКА</b>	<b>744983</b>	<b>741329</b>	<b>99,5</b>	<b>-3654</b>
<b>БАТКЕНСКАЯ ОБЛАСТЬ</b>	<b>48712</b>	<b>48763</b>	<b>100,1</b>	<b>52</b>
БАТКЕНСКИЙ РАЙОН	8369	8105	96,8	-264
КАДАМЖАЙСКИЙ РАЙОН	16537	16161	97,7	-376
ЛЕЙЛЕКСКИЙ РАЙОН	21040	21805	103,6	765
в т.ч. г.ИСФАНА	4243	4366	102,9	123
г.БАТКЕН	1189	1153	100,6	7
г.КЫЗЫЛ-КИЯ	1572	1492	94,9	-80,4
г.СУЛЮКТА	4	4	100,0	-
<b>ДЖАЛАЛ-АБАДСКАЯ ОБЛАСТЬ</b>	<b>107425</b>	<b>101964</b>	<b>94,9</b>	<b>-5461</b>
АКСЫЙСКИЙ РАЙОН	9252	8859	95,8	-393
в т.ч. г.КЕРБЕН	1426	1373	96,3	-53
АЛА-БУКИНСКИЙ РАЙОН	13773	14043	102,0	270
БАЗАР-КОРГОНСКИЙ РАЙОН	16583	16685	100,6	102
НООКЕНСКИЙ РАЙОН	16156	15214	94,2	-942
в т.ч. г.КОЧКОР-АТА	78	128	164,1	50
СУЗАКСКИЙ РАЙОН	34183	31120	91,0	-3063
в т.ч. г.КОК-ЖАНГАК	330	311	94,2	-19
ТОГУЗ-ТОРОУСКИЙ РАЙОН	2903	2736	94,2	-167
ТОКТОГУЛЬСКИЙ РАЙОН	10857	9556	88,0	-1301
ЧАТКАЛЬСКИЙ РАЙОН	1954	1942	99,4	-12
г.ДЖАЛАЛ-АБАД	525	567	108,0	42
г.КАРА-КУЛЬ	185	185	100,0	-
г.МАЙЛУУ-СУУ	44	47	106,8	3
г.ТАШ-КУМЫР	1010	1010	100,0	-
<b>ИССЫК-КУЛЬСКАЯ ОБЛАСТЬ</b>	<b>112279</b>	<b>111822</b>	<b>99,6</b>	<b>-457</b>
АК-СУЙСКИЙ РАЙОН	34947	35033	100,2	86
ЖЕТИ-ОГУЗСКИЙ РАЙОН	20874	21115	101,2	241
ИССЫК-КУЛЬСКИЙ РАЙОН	12528	12388	98,9	-140
в т.ч. г.ЧОЛПОН-АТА	56	56	100,0	-
ТОНСКИЙ РАЙОН	9447	9452	100,1	5
ТЮПСКИЙ РАЙОН	34045	33384	98,1	-661
г.КАРАКОЛ	421	433	102,9	12
г.БАЛЫКЧЫ	17	17	100,0	-
<b>НАРЫНСКАЯ ОБЛАСТЬ</b>	<b>39863</b>	<b>40198</b>	<b>100,8</b>	<b>335</b>
АК-ТАЛИНСКИЙ РАЙОН	4383	4482	102,3	99
АТ-БАШЫНСКИЙ РАЙОН	6763	6898	102,0	135
ЖУМГАЛЬСКИЙ РАЙОН	5461	5676	103,9	215
КОЧКОРСКИЙ РАЙОН	14374	13992	97,3	-382
НАРЫНСКИЙ РАЙОН	8856	9129	103,1	273
г.НАРЫН	26	21	80,8	-5

(гектаров)

Наименование территории	Сельское хозяйство всего		2021г. к 2020г.	
	2020г. 1	2021г. 2	% 3	+, - 4
<b>ОШСКАЯ ОБЛАСТЬ</b>	<b>118191,4</b>	<b>121372</b>	<b>102,7</b>	<b>3180,7</b>
АЛАЙСКИЙ РАЙОН	5466,9	5349	97,9	-117,0
АРАВАНСКИЙ РАЙОН	14803,2	14633	98,9	-169,9
КАРА-КУЛЖИНСКИЙ РАЙОН	8099	7992	98,7	-107
КАРА-СУУСКИЙ РАЙОН	36253,4	37969	104,7	1716,6
в т.ч. г.КАРА-СУУ	3	3	100,0	-
НООКАТСКИЙ РАЙОН	21917	23666	108,0	1749
в т.ч.г.НООКАТ	1	1	100,0	-
УЗГЕНСКИЙ РАЙОН	25803	25855	100,2	52
в т.ч. г.УЗГЕН	58	58	100,0	-
ЧОН-АЛАЙСКИЙ РАЙОН	5849,0	5905	101,0	57
<b>ТАЛАССКАЯ ОБЛАСТЬ</b>	<b>87808</b>	<b>86188</b>	<b>98,2</b>	<b>-1620</b>
БАКАЙ-АТИНСКИЙ РАЙОН	21412	21002	98,1	-410
КАРА-БУУРИНСКИЙ РАЙОН	29950	28263	94,4	-1687
МАНАССКИЙ РАЙОН	11510	11590	100,7	80
ТАЛАССКИЙ РАЙОН	24735	25132	101,6	397
г.ТАЛАС	201	201	100,0	-
<b>ЧУЙСКАЯ ОБЛАСТЬ</b>	<b>227956</b>	<b>228261</b>	<b>100,1</b>	<b>305</b>
АЛАМУДУНСКИЙ РАЙОН	15778	15734	99,7	-44
ЖАЙЫЛСКИЙ РАЙОН	40430	41505	102,7	1075
в т.ч. г.КАРА-БАЛТА	238	238	100,0	-
КЕМИНСКИЙ РАЙОН	14912	14726	98,8	-186
МОСКОВСКИЙ РАЙОН	32193	32665	101,5	472
ПАНФИЛОВСКИЙ РАЙОН	31022	29928	96,5	-1094
СОКУЛУКСКИЙ РАЙОН	45989	45163	98,2	-826
в т.ч. г.ШОПОКОВ	100	100	100,0	-
ЫСЫК-АТИНСКИЙ РАЙОН	34978	34532	98,7	-446
в т.ч. г.КАНТ	78	78	100,0	-
ЧУЙСКИЙ РАЙОН	12453	13807	110,9	1354
г.ТОКМОК	201	201	100,0	-
<b>г.БИШКЕК</b>	<b>220</b>	<b>220</b>	<b>100,0</b>	<b>-</b>
<b>г.ОШ</b>	<b>2529</b>	<b>2541</b>	<b>100,5</b>	<b>12</b>

**Зерновые культуры - всего (без зернобобовых, риса и гречихи)**

(гектаров)

Наименование территории	Сельское хозяйство всего		2021г. к 2020г.	
	2020г. 1	2021г. 2	% 3	+, - 4
<b>КЫРГЫЗСКАЯ РЕСПУБЛИКА</b>	<b>572047</b>	<b>580808</b>	<b>101,5</b>	<b>8761</b>
<b>БАТКЕНСКАЯ ОБЛАСТЬ</b>	<b>36544</b>	<b>36979</b>	<b>101,2</b>	<b>435</b>
БАТКЕНСКИЙ РАЙОН	6865	6750	98,3	-115
КАДАМЖАЙСКИЙ РАЙОН	7811	8096	103,6	285
ЛЕЙЛЕКСКИЙ РАЙОН	20026	20269	101,2	243
в т.ч. г.ИСФАНА	4287	4442	103,6	155
г.БАТКЕН	990	901	95,4	-46
г.КЫЗЫЛ-КИЯ	852	920	108,0	68
<b>ДЖАЛАЛ-АБАДСКАЯ ОБЛАСТЬ</b>	<b>61581</b>	<b>60467</b>	<b>98,2</b>	<b>-1114</b>
АКСЫЙСКИЙ РАЙОН	4691	3945	84,1	-746
в т.ч. г.КЕРБЕН	826	706	85,5	-120
АЛА-БУКИНСКИЙ РАЙОН	9824	9725	99,0	-99
БАЗАР-КОРГОНСКИЙ РАЙОН	9494	9797	103,2	303
НООКЕНСКИЙ РАЙОН	6193	6466	104,4	273
в т.ч. г.КОЧКОР-АТА	6	6	100,0	-
СУЗАКСКИЙ РАЙОН	21654	21588	99,7	-66
в т.ч. г.КОК-ЖАНГАК	70	62	88,6	-8
ТОГУЗ-ТОРОУСКИЙ РАЙОН	2050	1886	92,0	-164
ТОКТОГУЛЬСКИЙ РАЙОН	6317	5647	89,4	-670
ЧАТКАЛЬСКИЙ РАЙОН	766	807	105,4	41
г.ДЖАЛАЛ-АБАД	271	273	100,7	2
г.КАРА-КУЛЬ	129	127	98,4	-2
г.МАЙЛУУ-СУУ	9	9	100,0	-
г.ТАШ-КУМЫР	181	197	108,8	16
<b>ИССЫК-КУЛЬСКАЯ ОБЛАСТЬ</b>	<b>91992</b>	<b>91562</b>	<b>99,5</b>	<b>-430</b>
АК-СУЙСКИЙ РАЙОН	26216	25969	99,1	-247
ЖЕТИ-ОГУЗСКИЙ РАЙОН	15167	15681	103,4	514
ИССЫК-КУЛЬСКИЙ РАЙОН	13325	13314	99,9	-11
в т.ч. г.ЧОЛПОН-АТА	48	48	100,0	-
ТОНСКИЙ РАЙОН	5641	5635	99,9	-6
ТЮПСКИЙ РАЙОН	31498	30846	97,9	-652
г.КАРАКОЛ	145	117	80,7	-28
<b>НАРЫНСКАЯ ОБЛАСТЬ</b>	<b>23451</b>	<b>25102</b>	<b>107,0</b>	<b>1651</b>
АК-ТАЛИНСКИЙ РАЙОН	4160	4257	102,3	97
АТ-БАШЫНСКИЙ РАЙОН	1901	2933	154,3	1032
ЖУМГАЛЬСКИЙ РАЙОН	4531	4533	100,0	2
КОЧКОРСКИЙ РАЙОН	7791	7970	102,3	179
НАРЫНСКИЙ РАЙОН	5056	5398	106,8	342
г.НАРЫН	12	11	91,7	-1
<b>ОШСКАЯ ОБЛАСТЬ</b>	<b>87575</b>	<b>88523</b>	<b>101,1</b>	<b>948</b>
АЛАЙСКИЙ РАЙОН	1112	1050	94,4	-62
АРАВАНСКИЙ РАЙОН	6696	6979	104,2	283
КАРА-КУЛЖИНСКИЙ РАЙОН	6043	5963	98,7	-80
КАРА-СУУСКИЙ РАЙОН	27659	27867	100,8	208
НООКАТСКИЙ РАЙОН	22145	22863	103,2	718
УЗГЕНСКИЙ РАЙОН	20867	20796	99,7	-71

ЧОН-АЛАЙСКИЙ РАЙОН 3053 3005 98,4 -48

(гектаров)

Наименование территории	Сельское хозяйство всего		2021г. к 2020г.	
	2020г.	2021г.	%	+, -
	1	2	3	4
<b>ТАЛАССКАЯ ОБЛАСТЬ</b>	<b>11734</b>	<b>14546</b>	<b>124,0</b>	<b>2812</b>
БАКАЙ-АТИНСКИЙ РАЙОН	654	627	95,9	-27
КАРА-БУУРИНСКИЙ РАЙОН	3393	5070	149,4	1677
МАНАССКИЙ РАЙОН	4673	5274	112,9	601
ТАЛАССКИЙ РАЙОН	3011	3572	118,6	561
г.ТАЛАС	3	3	100,0	-
<b>ЧУЙСКАЯ ОБЛАСТЬ</b>	<b>257022</b>	<b>261474</b>	<b>101,7</b>	<b>4452</b>
АЛАМУДУНСКИЙ РАЙОН	18054	18290	101,3	236
ЖАЙЫЛСКИЙ РАЙОН	48396	50755	104,9	2359
КЕМИНСКИЙ РАЙОН	12320	11302	91,7	-1018
МОСКОВСКИЙ РАЙОН	36703	37457	102,1	754
ПАНФИЛОВСКИЙ РАЙОН	38828	38719	99,7	-109
СОКУЛУКСКИЙ РАЙОН	60082	60454	100,6	372
в т.ч. г.ШОПОКОВ	24	24	100,0	-
ЫСЫК-АТИНСКИЙ РАЙОН	33361	34254	102,7	893
ЧУЙСКИЙ РАЙОН	9278	10243	110,4	965
<b>г.ОШ</b>	<b>2148</b>	<b>2155</b>	<b>100,3</b>	<b>7</b>

**Пшеница - всего**

(гектаров)

Наименование территории	Сельское хозяйство всего		2021г. к 2020г.	
	2020г.	2021г.	%	+, -
	1	2	3	4
<b>КЫРГЫЗСКАЯ РЕСПУБЛИКА</b>	<b>247542</b>	<b>250623</b>	<b>101,2</b>	<b>3081</b>
<b>БАТКЕНСКАЯ ОБЛАСТЬ</b>	<b>12685</b>	<b>14103</b>	<b>111,2</b>	<b>1418</b>
БАТКЕНСКИЙ РАЙОН	2056	2288	111,3	232
КАДАМЖАЙСКИЙ РАЙОН	2435	2673	109,8	238
ЛЕЙЛЕКСКИЙ РАЙОН	8043	8975	111,6	932
в т.ч. г.ИСФАНА	2028	2488	122,7	460
г.БАТКЕН	52	16	30,8	-36
г.КЫЗЫЛ-КИЯ	99	151	152,5	52
<b>ДЖАЛАЛ-АБАДСКАЯ ОБЛАСТЬ</b>	<b>16809</b>	<b>17790</b>	<b>105,8</b>	<b>981</b>
АКСЫЙСКИЙ РАЙОН	329	528	160,5	199
в т.ч. г.КЕРБЕН	73	66	90,4	-7
АЛА-БУКИНСКИЙ РАЙОН	3051	3129	102,6	78
БАЗАР-КОРГОНСКИЙ РАЙОН	2537	2755	108,6	218
НООКЕНСКИЙ РАЙОН	1684	1914	113,7	230
СУЗАКСКИЙ РАЙОН	7129	7385	103,6	256
ТОГУЗ-ТОРОУСКИЙ РАЙОН	542	473	87,3	-69
ТОКТОГУЛЬСКИЙ РАЙОН	977	1040	106,4	63
ЧАТКАЛЬСКИЙ РАЙОН	505	525	104,0	20
г.ДЖАЛАЛ-АБАД	53	41	77,4	-12
<b>ИССЫК-КУЛЬСКАЯ ОБЛАСТЬ</b>	<b>56935</b>	<b>52609</b>	<b>92,4</b>	<b>-4326</b>
АК-СУЙСКИЙ РАЙОН	19237	17985	93,5	-1252
ЖЕТИ-ОГУЗСКИЙ РАЙОН	7558	7576	100,2	18
ИССЫК-КУЛЬСКИЙ РАЙОН	9091	8984	98,8	-107
в т.ч. г.ЧОЛПОН-АТА	20	20	100,0	-
ТОНСКИЙ РАЙОН	2805	2806	100,0	1
ТЮПСКИЙ РАЙОН	18187	15209	83,6	-2978
г.КАРАКОЛ	57	49	86,0	-8
<b>НАРЫНСКАЯ ОБЛАСТЬ</b>	<b>5754</b>	<b>5675</b>	<b>98,6</b>	<b>-79</b>
АК-ГАЛИНСКИЙ РАЙОН	1800	1803	100,2	3
АТ-БАШЫНСКИЙ РАЙОН	22	56	254,5	34
ЖУМГАЛЬСКИЙ РАЙОН	1893	1905	100,6	12
КОЧКОРСКИЙ РАЙОН	1040	893	85,9	-147
НАРЫНСКИЙ РАЙОН	990	1018	102,8	28
г.НАРЫН	9	-	-	-9
<b>ОШСКАЯ ОБЛАСТЬ</b>	<b>40107</b>	<b>40491</b>	<b>101,0</b>	<b>384</b>
АЛАЙСКИЙ РАЙОН	100	105	105,0	5
АРАВАНСКИЙ РАЙОН	3592	3580	99,7	-12
КАРА-КУЛЖИНСКИЙ РАЙОН	1843	1770	96,0	-73
КАРА-СУУСКИЙ РАЙОН	9711	9412	96,9	-298
НООКАТСКИЙ РАЙОН	14584	15328	105,1	744
УЗГЕНСКИЙ РАЙОН	8397	8416	100,2	19
ЧОН-АЛАЙСКИЙ РАЙОН	1880	1880	100,0	-

(гектаров)

Наименование территории	Сельское хозяйство всего		2021г. к 2020г.	
	2020г. 1	2021г. 2	% 3	+, - 4
<b>ТАЛАССКАЯ ОБЛАСТЬ</b>	<b>5354</b>	<b>7735</b>	<b>144,5</b>	<b>2381</b>
БАКАЙ-АТИНСКИЙ РАЙОН	95	105	110,5	10
КАРА-БУУРИНСКИЙ РАЙОН	2144	3853	179,7	1709
МАНАССКИЙ РАЙОН	1912	2421	126,6	509
ТАЛАССКИЙ РАЙОН	1203	1356	112,7	153
<b>ЧУЙСКАЯ ОБЛАСТЬ</b>	<b>109621</b>	<b>111780</b>	<b>102,0</b>	<b>2159</b>
АЛАМУДУНСКИЙ РАЙОН	8971	8333	92,9	-638
ЖАЙЫЛСКИЙ РАЙОН	22256	21555	96,9	-701
КЕМИНСКИЙ РАЙОН	1769	1617	91,4	-152
МОСКОВСКИЙ РАЙОН	18382	18420	100,2	38
ПАНФИЛОВСКИЙ РАЙОН	15249	16016	105,0	767
СОКУЛУКСКИЙ РАЙОН	30570	32709	107,0	2139
ЫСЫК-АТИНСКИЙ РАЙОН	11004	11491	104,4	487
ЧУЙСКИЙ РАЙОН	1420	1639	115,4	219
<b>г.ОШ</b>	<b>277</b>	<b>440</b>	<b>158,8</b>	<b>163</b>

**Пшеница - озимая**

(гектаров)

Наименование территории	Сельское хозяйство всего		2021г. к 2020г.	
	2020г. 1	2021г. 2	% 3	+, - 4
<b>КЫРГЫЗСКАЯ РЕСПУБЛИКА</b>	<b>126458</b>	<b>132840</b>	<b>105,0</b>	<b>6382</b>
<b>БАТКЕНСКАЯ ОБЛАСТЬ</b>	<b>4763</b>	<b>4756</b>	<b>99,9</b>	<b>-7</b>
БАТКЕНСКИЙ РАЙОН	306	350	114,4	44
КАДАМЖАЙСКИЙ РАЙОН	1535	1589	103,5	54
ЛЕЙЛЕКСКИЙ РАЙОН	2848	2769	97,2	-79
в т.ч. г.ИСФАНА	605	620	102,5	15
г.БАТКЕН	50	-	-	-50
г.КЫЗЫЛ-КИЯ	24	48	200,0	24
<b>ДЖАЛАЛ-АБАДСКАЯ ОБЛАСТЬ</b>	<b>10635</b>	<b>10899</b>	<b>102,5</b>	<b>264</b>
АКСЫЙСКИЙ РАЙОН	203	446	219,7	243
в т.ч. г.КЕРБЕН	33	35	106,1	2
АЛА-БУКИНСКИЙ РАЙОН	2814	2848	101,2	34
БАЗАР-КОРГОНСКИЙ РАЙОН	2302	2325	101,0	23
НООКЕНСКИЙ РАЙОН	977	1372	140,4	395
СУЗАКСКИЙ РАЙОН	4119	3759	91,3	-360
ТОКТОГУЛЬСКИЙ РАЙОН	59	3	5,1	-56
ЧАТКАЛЬСКИЙ РАЙОН	120	105	87,5	-15
г.ДЖАЛАЛ-АБАД	39	41	105,1	2
<b>ИССЫК-КУЛЬСКАЯ ОБЛАСТЬ</b>	<b>7265</b>	<b>8635</b>	<b>118,9</b>	<b>1370</b>
АК-СУЙСКИЙ РАЙОН	1317	1326	100,7	9
ЖЕТИ-ОГУЗСКИЙ РАЙОН	915	1480	161,7	565
ИССЫК-КУЛЬСКИЙ РАЙОН	2961	3145	106,2	184
ТЮПСКИЙ РАЙОН	2045	2662	130,2	617
г.КАРАКОЛ	27	22	81,5	-5
<b>ОШСКАЯ ОБЛАСТЬ</b>	<b>17157</b>	<b>15449</b>	<b>90,1</b>	<b>-1707</b>
АЛАЙСКИЙ РАЙОН	100	105	105,0	5
АРАВАНСКИЙ РАЙОН	990	1315	132,8	325
КАРА-КУЛЖИНСКИЙ РАЙОН	640	542	84,7	-98
КАРА-СУУСКИЙ РАЙОН	5174	4645	89,8	-528
НООКАТСКИЙ РАЙОН	6510	5056	77,7	-1454
УЗГЕНСКИЙ РАЙОН	3743	3786	101,1	43
<b>ТАЛАССКАЯ ОБЛАСТЬ</b>	<b>3936</b>	<b>6072</b>	<b>154,3</b>	<b>2136</b>
БАКАЙ-АТИНСКИЙ РАЙОН	87	74	85,1	-13
КАРА-БУУРИНСКИЙ РАЙОН	2066	3699	179,0	1633
МАНАССКИЙ РАЙОН	1760	2239	127,2	479
ТАЛАССКИЙ РАЙОН	23	60	260,9	37
<b>ЧУЙСКАЯ ОБЛАСТЬ</b>	<b>82542</b>	<b>86854</b>	<b>105,2</b>	<b>4312</b>
АЛАМУДУНСКИЙ РАЙОН	7389	7110	96,2	-279
ЖАЙЫЛСКИЙ РАЙОН	17098	17898	104,7	800
КЕМИНСКИЙ РАЙОН	1226	676	55,1	-550
МОСКОВСКИЙ РАЙОН	16484	16238	98,5	-246
ПАНФИЛОВСКИЙ РАЙОН	10941	12086	110,5	1145
СОКУЛУКСКИЙ РАЙОН	21579	24602	114,0	3023
ЫСЫК-АТИНСКИЙ РАЙОН	7035	7494	106,5	459
ЧУЙСКИЙ РАЙОН	790	750	94,9	-40



г.ОШ

160

175

109,4

15

## Пшеница - яровая

(гектаров)

Наименование территории	Сельское хозяйство всего		2021г. к 2020г.	
	2020г. 1	2021г. 2	% 3	+, - 4
<b>КЫРГЫЗСКАЯ РЕСПУБЛИКА</b>	<b>121084</b>	<b>117782</b>	<b>97,3</b>	<b>-3301</b>
<b>БАТКЕНСКАЯ ОБЛАСТЬ</b>	<b>7922</b>	<b>9347</b>	<b>118,0</b>	<b>1425</b>
БАТКЕНСКИЙ РАЙОН	1750	1938	110,7	188
КАДАМЖАЙСКИЙ РАЙОН	900	1084	120,4	184
ЛЕЙЛЕКСКИЙ РАЙОН	5195	6206	119,5	1011
в т.ч. г.ИСФАНА	1423	1868	131,3	445
г.БАТКЕН	2	16	800,0	14
г.КЫЗЫЛ-КИЯ	75	103	137,3	28
<b>ДЖАЛАЛ-АБАДСКАЯ ОБЛАСТЬ</b>	<b>6174</b>	<b>6891</b>	<b>111,6</b>	<b>717</b>
АКСЫЙСКИЙ РАЙОН	126	82	65,1	-44
в т.ч. г.КЕРБЕН	40	31	77,5	-9
АЛА-БУКИНСКИЙ РАЙОН	237	281	118,6	44
БАЗАР-КОРГОНСКИЙ РАЙОН	235	430	183,0	195
НООКЕНСКИЙ РАЙОН	707	542	76,7	-165
СУЗАКСКИЙ РАЙОН	3010	3626	120,5	616
ТОГУЗ-ТОРОУСКИЙ РАЙОН	542	473	87,3	-69
ТОКТОГУЛЬСКИЙ РАЙОН	918	1037	113,0	119
ЧАТКАЛЬСКИЙ РАЙОН	385	420	109,1	35
г.ДЖАЛАЛ-АБАД	14	-	-	-14
<b>ИССЫК-КУЛЬСКАЯ ОБЛАСТЬ</b>	<b>49670</b>	<b>43974</b>	<b>88,5</b>	<b>-5696</b>
АК-СУЙСКИЙ РАЙОН	17920	16659	93,0	-1261
ЖЕТИ-ОГУЗСКИЙ РАЙОН	6643	6096	91,8	-547
ИССЫК-КУЛЬСКИЙ РАЙОН	6130	5839	95,3	-291
в т.ч. г.ЧОЛПОН-АТА	20	20	100,0	-
ТОНСКИЙ РАЙОН	2805	2806	100,0	1
ТЮПСКИЙ РАЙОН	16142	12547	77,7	-3595
г.КАРАКОЛ	30	27	90,0	-3
<b>НАРЫНСКАЯ ОБЛАСТЬ</b>	<b>5754</b>	<b>5675</b>	<b>98,6</b>	<b>-79</b>
АК-ТАЛИНСКИЙ РАЙОН	1800	1803	100,2	3
АТ-БАШЫНСКИЙ РАЙОН	22	56	254,5	34
ЖУМГАЛЬСКИЙ РАЙОН	1893	1905	100,6	12
КОЧКОРСКИЙ РАЙОН	1040	893	85,9	-147
НАРЫНСКИЙ РАЙОН	990	1018	102,8	28
г.НАРЫН	9	-	-	-9
<b>ОШСКАЯ ОБЛАСТЬ</b>	<b>22950</b>	<b>25041</b>	<b>109,1</b>	<b>2091</b>
АРАВАНСКИЙ РАЙОН	2602	2265	87,0	-337
КАРА-КУЛЖИНСКИЙ РАЙОН	1203	1228	102,1	25
КАРА-СУУСКИЙ РАЙОН	4537	4766	105,1	229
НООКАТСКИЙ РАЙОН	8074	10272	127,2	2198
УЗГЕНСКИЙ РАЙОН	4654	4630	99,5	-24
ЧОН-АЛАЙСКИЙ РАЙОН	1880	1880	100,0	-
<b>ТАЛАССКАЯ ОБЛАСТЬ</b>	<b>1418</b>	<b>1663</b>	<b>117,3</b>	<b>245</b>
БАКАЙ-АТИНСКИЙ РАЙОН	8	31	387,5	23
КАРА-БУУРИНСКИЙ РАЙОН	78	154	197,4	76
МАНАССКИЙ РАЙОН	152	182	119,7	30

ТАЛАССКИЙ РАЙОН 1180 1296 109,8 116

(гектаров)

Наименование территории	Сельское хозяйство всего		2021г. к 2020г.	
	2020г.	2021г.	%	+, -
	1	2	3	4

<b>ЧУЙСКАЯ ОБЛАСТЬ</b>	<b>27079</b>	<b>24926</b>	<b>92,0</b>	<b>-2153</b>
АЛАМУДУНСКИЙ РАЙОН	1582	1223	77,3	-359
ЖАЙЫЛСКИЙ РАЙОН	5158	3657	70,9	-1501
КЕМИНСКИЙ РАЙОН	543	941	173,3	398
МОСКОВСКИЙ РАЙОН	1898	2182	115,0	284
ПАНФИЛОВСКИЙ РАЙОН	4308	3930	91,2	-378
СОКУЛУКСКИЙ РАЙОН	8991	8107	90,2	-884
ЫСЫК-АТИНСКИЙ РАЙОН	3969	3997	100,7	28
ЧУЙСКИЙ РАЙОН	630	889	141,1	259
<b>г.ОШ</b>	<b>117</b>	<b>265</b>	<b>226,5</b>	<b>148</b>

**Ячмень - всего**

(гектаров)

Наименование территории	Сельское хозяйство всего		2021г. к 2020г.	
	2020г. 1	2021г. 2	% 3	+, - 4
<b>КЫРГЫЗСКАЯ РЕСПУБЛИКА</b>	<b>217962</b>	<b>222945</b>	<b>102,3</b>	<b>4983</b>
<b>БАТКЕНСКАЯ ОБЛАСТЬ</b>	<b>13041</b>	<b>12333</b>	<b>94,6</b>	<b>-708</b>
БАТКЕНСКИЙ РАЙОН	1785	1601	89,7	-184
КАДАМЖАЙСКИЙ РАЙОН	450	483	107,3	33
ЛЕЙЛЕКСКИЙ РАЙОН	10738	10176	94,8	-562
в т.ч. г.ИСФАНА	2070	1761	85,1	-309
г.БАТКЕН	10	-	-	-10
г.КЫЗЫЛ-КИЯ	58	73	125,9	15
<b>ДЖАЛАЛ-АБАДСКАЯ ОБЛАСТЬ</b>	<b>11879</b>	<b>12286</b>	<b>103,4</b>	<b>407</b>
АКСЫЙСКИЙ РАЙОН	371	353	95,1	-18
в т.ч. г.КЕРБЕН	30	30	100,0	-
АЛА-БУКИНСКИЙ РАЙОН	266	151	56,8	-115
БАЗАР-КОРГОНСКИЙ РАЙОН	2469	2550	103,3	81
НООКЕНСКИЙ РАЙОН	197	197	100,0	-
СУЗАКСКИЙ РАЙОН	6658	6953	104,4	295
ТОГУЗ-ТОРОУСКИЙ РАЙОН	1110	1061	95,6	-49
ТОКТОГУЛЬСКИЙ РАЙОН	531	718	135,2	187
ЧАТКАЛЬСКИЙ РАЙОН	196	217	110,7	21
г.ДЖАЛАЛ-АБАД	81	86	106,2	5
<b>ИССЫК-КУЛЬСКАЯ ОБЛАСТЬ</b>	<b>34607</b>	<b>38437</b>	<b>111,1</b>	<b>3830</b>
АК-СУЙСКИЙ РАЙОН	6953	7960	114,5	1007
ЖЕТИ-ОГУЗСКИЙ РАЙОН	7609	8105	106,5	496
ИССЫК-КУЛЬСКИЙ РАЙОН	4111	4138	100,7	27
в т.ч. г.ЧОЛПОН-АТА	28	28	100,0	-
ТОНСКИЙ РАЙОН	2738	2728	99,6	-10
ТЮПСКИЙ РАЙОН	13112	15442	117,8	2330
г.КАРАКОЛ	84	64	76,2	-20
<b>НАРЫНСКАЯ ОБЛАСТЬ</b>	<b>17646</b>	<b>19382</b>	<b>109,8</b>	<b>1736</b>
АК-ТАЛИНСКИЙ РАЙОН	2360	2454	104,0	94
АТ-БАШЫНСКИЙ РАЙОН	1879	2877	153,1	998
ЖУМГАЛЬСКИЙ РАЙОН	2588	2583	99,8	-5
КОЧКОРСКИЙ РАЙОН	6750	7077	104,8	327
НАРЫНСКИЙ РАЙОН	4066	4380	107,7	314
г.НАРЫН	3	11	366,7	8
<b>ОШСКАЯ ОБЛАСТЬ</b>	<b>20727</b>	<b>20969</b>	<b>101,2</b>	<b>242</b>
АЛАЙСКИЙ РАЙОН	847	762	90,0	-85
АРАВАНСКИЙ РАЙОН	30	71	236,7	41
КАРА-КУЛЖИНСКИЙ РАЙОН	2900	2905	100,2	5
КАРА-СУУСКИЙ РАЙОН	7406	7613	102,8	207
НООКАТСКИЙ РАЙОН	1688	1809	107,2	121
УЗГЕНСКИЙ РАЙОН	6683	6684	100,0	1
ЧОН-АЛАЙСКИЙ РАЙОН	1173	1125	95,9	-48
<b>ТАЛАССКАЯ ОБЛАСТЬ</b>	<b>2838</b>	<b>3057</b>	<b>107,7</b>	<b>219</b>
БАКАЙ-АТИНСКИЙ РАЙОН	94	84	89,4	-10
КАРА-БУУРИНСКИЙ РАЙОН	420	369	87,9	-51
МАНАССКИЙ РАЙОН	832	649	78,0	-183

Наименование территории	Сельское хозяйство всего		2021г. к 2020г.	
	2020г.	2021г.	%	+, -
	1	2	3	4
ТАЛАССКИЙ РАЙОН	1492	1955	131,0	463
				(гектаров)
<b>ЧУЙСКАЯ ОБЛАСТЬ</b>	<b>115927</b>	<b>115354</b>	<b>99,5</b>	<b>-573</b>
АЛАМУДУНСКИЙ РАЙОН	6830	7324	107,2	494
ЖАЙЫЛСКИЙ РАЙОН	24202	27079	111,9	2877
КЕМИНСКИЙ РАЙОН	9670	8113	83,9	-1557
МОСКОВСКИЙ РАЙОН	14081	14551	103,3	470
ПАНФИЛОВСКИЙ РАЙОН	21755	21072	96,9	-683
СОКУЛУКСКИЙ РАЙОН	23197	21010	90,6	-2187
в т.ч. г.ШОПОКОВ	15	15	100,0	-
ЫСЫК-АТИНСКИЙ РАЙОН	11713	11588	98,9	-125
ЧУЙСКИЙ РАЙОН	4479	4617	103,1	138
<b>г.ОШ</b>	<b>1297</b>	<b>1127</b>	<b>86,9</b>	<b>-170</b>

**Ячмень - озимый**

(гектаров)

Наименование территории	Сельское хозяйство всего		2021г. к 2020г.	
	2020г.	2021г.	%	+, -
	1	2	3	4
<b>КЫРГЫЗСКАЯ РЕСПУБЛИКА</b>	<b>14860</b>	<b>12751</b>	<b>85,8</b>	<b>-2108</b>
<b>БАТКЕНСКАЯ ОБЛАСТЬ</b>	<b>245</b>	<b>103</b>	<b>42</b>	<b>-142</b>
БАТКЕНСКИЙ РАЙОН	19	-	-	-19
ЛЕЙЛЕКСКИЙ РАЙОН	191	62	32,5	-129
в т.ч. г.ИСФАНА	10	-	-	-10
г.КЫЗЫЛ-КИЯ	35	41	117,1	6
<b>ДЖАЛАЛ-АБАДСКАЯ ОБЛАСТЬ</b>	<b>371</b>	<b>209</b>	<b>56,3</b>	<b>-162</b>
АКСЫЙСКИЙ РАЙОН	181	160	88,4	-21
АЛА-БУКИНСКИЙ РАЙОН	66	25	37,9	-41
НООКЕНСКИЙ РАЙОН	30	11	36,7	-19
СУЗАКСКИЙ РАЙОН	58	12	20,7	-46
ТОКТОГУЛЬСКИЙ РАЙОН	36	1	2,8	-35
<b>ОШСКАЯ ОБЛАСТЬ</b>	<b>2227</b>	<b>1258</b>	<b>56,5</b>	<b>-968</b>
КАРА-СУУСКИЙ РАЙОН	2007	1258	62,7	-748
УЗГЕНСКИЙ РАЙОН	220	-	-	-220
<b>ТАЛАССКАЯ ОБЛАСТЬ</b>	<b>198</b>	<b>98</b>	<b>49,5</b>	<b>-100</b>
КАРА-БУУРИНСКИЙ РАЙОН	103	76	73,8	-27
МАНАССКИЙ РАЙОН	95	22	23,2	-73
<b>ЧУЙСКАЯ ОБЛАСТЬ</b>	<b>11670</b>	<b>10925</b>	<b>93,6</b>	<b>-745</b>
АЛАМУДУНСКИЙ РАЙОН	2278	2040	89,6	-238
ЖАЙЫЛСКИЙ РАЙОН	1294	1630	126	336
МОСКОВСКИЙ РАЙОН	1357	1330	98	-27
ПАНФИЛОВСКИЙ РАЙОН	713	735	103,1	22
СОКУЛУКСКИЙ РАЙОН	3119	1891	60,6	-1228
ЫСЫК-АТИНСКИЙ РАЙОН	2749	3266	118,8	517
ЧУЙСКИЙ РАЙОН	160	33	20,6	-127

## Ячмень - яровой

(гектаров)

Наименование территории	Сельское хозяйство всего		2021г. к 2020г.	
	2020г. 1	2021г. 2	% 3	+, - 4
<b>КЫРГЫЗСКАЯ РЕСПУБЛИКА</b>	<b>203102</b>	<b>210194</b>	<b>103,5</b>	<b>7092</b>
<b>БАТКЕНСКАЯ ОБЛАСТЬ</b>	<b>12796</b>	<b>12230</b>	<b>95,6</b>	<b>-566</b>
БАТКЕНСКИЙ РАЙОН	1766	1601	90,7	-165
КАДАМЖАЙСКИЙ РАЙОН	450	483	107,3	33
ЛЕЙЛЕКСКИЙ РАЙОН	10547	10114	95,9	-433
в т.ч. г.ИСФАНА	2060	1761	85,5	-299
г.БАТКЕН	10	-	-	-10
г.КЫЗЫЛ-КИЯ	23	32	139,1	9
<b>ДЖАЛАЛ-АБАДСКАЯ ОБЛАСТЬ</b>	<b>11508</b>	<b>12077</b>	<b>104,9</b>	<b>569</b>
АКСЫЙСКИЙ РАЙОН	190	193	101,6	3
в т.ч. г.КЕРБЕН	30	30	100	-
АЛА-БУКИНСКИЙ РАЙОН	200	126	63	-74
БАЗАР-КОРГОНСКИЙ РАЙОН	2469	2550	103,3	81
НООКЕНСКИЙ РАЙОН	167	186	111,4	19
СУЗАКСКИЙ РАЙОН	6600	6941	105,2	341
ТОГУЗ-ТОРОУСКИЙ РАЙОН	1110	1061	95,6	-49
ТОКТОГУЛЬСКИЙ РАЙОН	495	717	144,8	222
ЧАТКАЛЬСКИЙ РАЙОН	196	217	110,7	21
г.ДЖАЛАЛ-АБАД	81	86	106,2	5
<b>ИССЫК-КУЛЬСКАЯ ОБЛАСТЬ</b>	<b>34607</b>	<b>38437</b>	<b>111,1</b>	<b>3830</b>
АК-СУЙСКИЙ РАЙОН	6953	7960	114,5	1007
ЖЕТИ-ОГУЗСКИЙ РАЙОН	7609	8105	106,5	496
ИССЫК-КУЛЬСКИЙ РАЙОН	4111	4138	100,7	27
в т.ч. г.ЧОЛПОН-АТА	28	28	100	-
ТОНСКИЙ РАЙОН	2738	2728	99,6	-10
ТЮПСКИЙ РАЙОН	13112	15442	117,8	2330
г.КАРАКОЛ	84	64	76,2	-20
<b>НАРЫНСКАЯ ОБЛАСТЬ</b>	<b>17646</b>	<b>19382</b>	<b>109,8</b>	<b>1736</b>
АК-ТАЛИНСКИЙ РАЙОН	2360	2454	104	94
АТ-БАШЫНСКИЙ РАЙОН	1879	2877	153,1	998
ЖУМГАЛЬСКИЙ РАЙОН	2588	2583	99,8	-5
КОЧКОРСКИЙ РАЙОН	6750	7077	104,8	327
НАРЫНСКИЙ РАЙОН	4066	4380	107,7	314
г.НАРЫН	3	11	366,7	8
<b>ОШСКАЯ ОБЛАСТЬ</b>	<b>18500</b>	<b>19711</b>	<b>106,5</b>	<b>1211</b>
АЛАЙСКИЙ РАЙОН	847	762	90	-85
АРАВАНСКИЙ РАЙОН	30	71	236,7	41
КАРА-КУЛЖИНСКИЙ РАЙОН	2900	2905	100,2	5
КАРА-СУУСКИЙ РАЙОН	5399	6355	117,7	956
НОКАТСКИЙ РАЙОН	1688	1809	107,2	121
УЗГЕНСКИЙ РАЙОН	6463	6684	103,4	221
ЧОН-АЛАЙСКИЙ РАЙОН	1173	1125	95,9	-48
<b>ТАЛАССКАЯ ОБЛАСТЬ</b>	<b>2640</b>	<b>2959</b>	<b>112,1</b>	<b>319</b>
БАКАЙ-АТИНСКИЙ РАЙОН	94	84	89,4	-10
КАРА-БУУРИНСКИЙ РАЙОН	317	293	92,4	-24
МАНАССКИЙ РАЙОН	737	627	85,1	-110
ТАЛАССКИЙ РАЙОН	1492	1955	131	463

(гектаров)

Наименование территории	Сельское хозяйство всего		2021г. к 2020г.	
	2020г. 1	2021г. 2	% 3	+, - 4
<b>ЧУЙСКАЯ ОБЛАСТЬ</b>	<b>104257</b>	<b>104429</b>	<b>100,2</b>	<b>172</b>
АЛАМУДУНСКИЙ РАЙОН	4552	5284	116,1	732
ЖАЙЫЛСКИЙ РАЙОН	22908	25449	111,1	2541
КЕМИНСКИЙ РАЙОН	9670	8113	83,9	-1557
МОСКОВСКИЙ РАЙОН	12724	13221	103,9	497
ПАНФИЛОВСКИЙ РАЙОН	21042	20337	96,6	-705
СОКУЛУКСКИЙ РАЙОН	20078	19119	95,2	-959
в т.ч. г.ШОПОКОВ	15	15	100	-
ЫСЫК-АТИНСКИЙ РАЙОН	8964	8322	92,8	-642
ЧУЙСКИЙ РАЙОН	4319	4584	106,1	265
<b>г.ОШ</b>	<b>1148</b>	<b>969</b>	<b>84,4</b>	<b>-179</b>

## Тритикале

(гектаров)

Наименование территории	Сельское хозяйство всего		2021г. к 2020г.	
	2020г. 1	2021г. 2	% 3	+, - 4
<b>КЫРГЫЗСКАЯ РЕСПУБЛИКА</b>	<b>99</b>	<b>8</b>	<b>8,1</b>	<b>-91</b>
<b>ИССЫК-КУЛЬСКАЯ ОБЛАСТЬ</b>	<b>4</b>	<b>8</b>	<b>200</b>	<b>4</b>
АК-СУЙСКИЙ РАЙОН	4	8	200	4
<b>ЧУЙСКАЯ ОБЛАСТЬ</b>	<b>95</b>	<b>-</b>	<b>-</b>	<b>-95</b>
АЛАМУДУНСКИЙ РАЙОН	25	-	-	-25
ПАНФИЛОВСКИЙ РАЙОН	70	-	-	-70

## Овес

(гектаров)

Наименование территории	Сельское хозяйство всего		2021г. к 2020г.	
	2020г. 1	2021г. 2	% 3	+, - 4
<b>КЫРГЫЗСКАЯ РЕСПУБЛИКА</b>	<b>1033</b>	<b>1153</b>	<b>111,6</b>	<b>120</b>
<b>БАТКЕНСКАЯ ОБЛАСТЬ</b>	<b>1</b>	<b>1</b>	<b>100</b>	<b>-</b>
ЛЕЙЛЕКСКИЙ РАЙОН	1	1	100	-
в т.ч. г.ИСФАНА	1	1	100	-
<b>ДЖАЛАЛ-АБАДСКАЯ ОБЛАСТЬ</b>	<b>62</b>	<b>70</b>	<b>112,9</b>	<b>8</b>
АЛА-БУКИНСКИЙ РАЙОН	62	70	112,9	8
<b>ИССЫК-КУЛЬСКАЯ ОБЛАСТЬ</b>	<b>444</b>	<b>507</b>	<b>114,2</b>	<b>63</b>
АК-СУЙСКИЙ РАЙОН	20	15	75	-5
ИССЫК-КУЛЬСКИЙ РАЙОН	123	192	156,1	69
ТОНСКИЙ РАЙОН	98	101	103,1	3
ТЮПСКИЙ РАЙОН	199	195	98	-4
г.КАРАКОЛ	4	4	100	-
<b>ТАЛАССКАЯ ОБЛАСТЬ</b>	<b>1</b>	<b>-</b>	<b>-</b>	<b>-1</b>
БАКАЙ-АТИНСКИЙ РАЙОН	1	-	-	-1
<b>ЧУЙСКАЯ ОБЛАСТЬ</b>	<b>525</b>	<b>575</b>	<b>109,5</b>	<b>50</b>
АЛАМУДУНСКИЙ РАЙОН	48	13	27,1	-35
КЕМИНСКИЙ РАЙОН	7	14	200	7
МОСКОВСКИЙ РАЙОН	-	10	-	10
СОКУЛУКСКИЙ РАЙОН	85	77	90,6	-8
ЫСЫК-АТИНСКИЙ РАЙОН	385	461	119,7	76

## Кукуруза на зерно

(гектаров)

Наименование территории	Сельское хозяйство всего		2021г. к 2020г.	
	2020г. 1	2021г. 2	% 3	+, - 4
<b>КЫРГЫЗСКАЯ РЕСПУБЛИКА</b>	<b>105241</b>	<b>105994</b>	<b>100,7</b>	<b>753</b>
<b>БАТКЕНСКАЯ ОБЛАСТЬ</b>	<b>10814</b>	<b>10542</b>	<b>97,5</b>	<b>-272</b>
БАТКЕНСКИЙ РАЙОН	3024	2861	94,6	-163
КАДАМЖАЙСКИЙ РАЙОН	4923	4940	100,3	17
ЛЕЙЛЕКСКИЙ РАЙОН	1244	1117	89,8	-127
в т.ч. г.ИСФАНА	188	192	102,1	4
г.БАТКЕН	928	928	100,0	-
г.КЫЗЫЛ-КИЯ	695	696	100,1	1
<b>ДЖАЛАЛ-АБАДСКАЯ ОБЛАСТЬ</b>	<b>32693</b>	<b>30259</b>	<b>92,6</b>	<b>-2434</b>
АКСЫЙСКИЙ РАЙОН	3991	3064	76,8	-927
в т.ч. г.КЕРБЕН	723	610	84,4	-113
АЛА-БУКИНСКИЙ РАЙОН	6353	6375	100,3	22
БАЗАР-КОРГОНСКИЙ РАЙОН	4472	4475	100,1	3
НООКЕНСКИЙ РАЙОН	4302	4355	101,2	53
в т.ч. г.КОЧКОР-АТА	6	6	100,0	-
СУЗАКСКИЙ РАЙОН	7847	7205	91,8	-642
в т.ч. г.КОК-ЖАНГАК	70	62	88,6	-8
ТОГУЗ-ТОРОУСКИЙ РАЙОН	398	352	88,4	-46
ТОКТОГУЛЬСКИЙ РАЙОН	4809	3889	80,9	-920
ЧАТКАЛЬСКИЙ РАЙОН	65	65	100,0	-
г.ДЖАЛАЛ-АБАД	137	146	106,6	9
г.КАРА-КУЛЬ	129	127	98,4	-2
г.МАЙЛУУ-СУУ	9	9	100,0	-
г.ТАШ-КУМЫР	181	197	108,8	16
<b>НАРЫНСКАЯ ОБЛАСТЬ</b>	<b>35</b>	<b>35</b>	<b>100,0</b>	<b>-</b>
ЖУМГАЛЬСКИЙ РАЙОН	34	35	102,9	1
КОЧКОРСКИЙ РАЙОН	1	-	-	-1
<b>ОШСКАЯ ОБЛАСТЬ</b>	<b>26741</b>	<b>27062</b>	<b>101,2</b>	<b>321</b>
АЛАЙСКИЙ РАЙОН	165	183	110,9	18
АРАВАНСКИЙ РАЙОН	3074	3328	108,3	254
КАРА-КУЛЖИНСКИЙ РАЙОН	1300	1288	99,1	-12
КАРА-СУУСКИЙ РАЙОН	10542	10841	102,8	299
НООКАТСКИЙ РАЙОН	5873	5726	97,5	-147
УЗГЕНСКИЙ РАЙОН	5787	5696	98,4	-91
<b>ТАЛАССКАЯ ОБЛАСТЬ</b>	<b>3541</b>	<b>3754</b>	<b>106</b>	<b>213</b>
БАКАЙ-АТИНСКИЙ РАЙОН	464	438	94,4	-26
КАРА-БУУРИНСКИЙ РАЙОН	829	848	102,3	19
МАНАССКИЙ РАЙОН	1929	2204	114,3	275
ТАЛАССКИЙ РАЙОН	316	261	82,6	-55
г.ТАЛАС	3	3	100,0	-



(гектаров)

Наименование территории	Сельское хозяйство всего		2021г. к 2020г.	
	2020г.	2021г.	%	+, -
	1	2	3	4
<b>ЧУЙСКАЯ ОБЛАСТЬ</b>	<b>30843</b>	<b>33754</b>	<b>109,4</b>	<b>2911</b>
АЛАМУДУНСКИЙ РАЙОН	2180	2620	120,2	440
ЖАЙЫЛСКИЙ РАЙОН	1938	2121	109,4	183
КЕМИНСКИЙ РАЙОН	874	1558	178,3	684
МОСКОВСКИЙ РАЙОН	4240	4476	105,6	236
ПАНФИЛОВСКИЙ РАЙОН	1754	1631	93,0	-123
СОКУЛУКСКИЙ РАЙОН	6219	6647	106,9	428
в т.ч. г.ШОПОКОВ	9	9	100,0	-
ЫСЫК-АТИНСКИЙ РАЙОН	10259	10714	104,4	455
ЧУЙСКИЙ РАЙОН	3379	3987	118,0	608
<b>г.ОШ</b>	<b>574</b>	<b>588</b>	<b>102,4</b>	<b>14</b>

**Просо**

(гектаров)

Наименование территории	Сельское хозяйство всего		2021г. к 2020г.	
	2020г.	2021г.	%	+, -
	1	2	3	4
<b>КЫРГЫЗСКАЯ РЕСПУБЛИКА</b>	<b>157</b>	<b>72</b>	<b>45,9</b>	<b>-85</b>
<b>БАТКЕНСКАЯ ОБЛАСТЬ</b>	<b>3</b>	<b>-</b>	<b>-</b>	<b>-3</b>
КАДАМЖАЙСКИЙ РАЙОН	3	-	-	-3
<b>ДЖАЛАЛ-АБАДСКАЯ ОБЛАСТЬ</b>	<b>138</b>	<b>62</b>	<b>44,9</b>	<b>-76</b>
АЛА-БУКИНСКИЙ РАЙОН	92	-	-	-92
БАЗАР-КОРГОНСКИЙ РАЙОН	16	17	106,3	1
НООКЕНСКИЙ РАЙОН	10	-	-	-10
СУЗАКСКИЙ РАЙОН	20	45	225,0	25
<b>НАРЫНСКАЯ ОБЛАСТЬ</b>	<b>16</b>	<b>10</b>	<b>62,5</b>	<b>-6</b>
ЖУМГАЛЬСКИЙ РАЙОН	16	10	62,5	-6

**Сорго на зерно**

(гектаров)

Наименование территории	Сельское хозяйство всего		2021г. к 2020г.	
	2020г.	2021г.	%	+, -
	1	2	3	4
<b>КЫРГЫЗСКАЯ РЕСПУБЛИКА</b>	<b>11</b>	<b>11</b>	<b>100,0</b>	<b>-</b>
<b>ЧУЙСКАЯ ОБЛАСТЬ</b>	<b>11</b>	<b>11</b>	<b>100,0</b>	<b>-</b>
СОКУЛУКСКИЙ РАЙОН	11	11	100,0	-

### Смесь колосовых

(гектаров)

Наименование территории	Сельское хозяйство всего		2021г. к 2020г.	
	2020г. 1	2021г. 2	% 3	+, - 4
<b>КЫРГЫЗСКАЯ РЕСПУБЛИКА</b>	<b>2</b>	<b>1</b>	<b>50,0</b>	<b>-1</b>
<b>ИССЫК-КУЛЬСКАЯ ОБЛАСТЬ</b>	<b>2</b>	<b>1</b>	<b>50,0</b>	<b>-1</b>
АК-СУЙСКИЙ РАЙОН	2	1	50,0	-1

### Зернобобовые культуры

(гектаров)

Наименование территории	Сельское хозяйство всего		2021г. к 2020г.	
	2020г. 1	2021г. 2	% 3	+, - 4
<b>КЫРГЫЗСКАЯ РЕСПУБЛИКА</b>	<b>61981</b>	<b>60657</b>	<b>97,9</b>	<b>-1324</b>
<b>БАТКЕНСКАЯ ОБЛАСТЬ</b>	<b>1670</b>	<b>1404</b>	<b>84,1</b>	<b>-266</b>
БАТКЕНСКИЙ РАЙОН	218	185	84,9	-33
КАДАМЖАЙСКИЙ РАЙОН	665	483	72,6	-182
ЛЕЙЛЕКСКИЙ РАЙОН	732	683	93,3	-49
в т.ч. г.ИСФАНА	40	12	30,0	-28
г.БАТКЕН	42	40	95,2	-2
г.КЫЗЫЛ-КИЯ	13	13	100,0	-
<b>ДЖАЛАЛ-АБАДСКАЯ ОБЛАСТЬ</b>	<b>352</b>	<b>454</b>	<b>129,0</b>	<b>102</b>
АЛА-БУКИНСКИЙ РАЙОН	45	111	246,7	66
БАЗАР-КОРГОНСКИЙ РАЙОН	96	134	139,6	38
СУЗАКСКИЙ РАЙОН	59	64	108,5	5
в т.ч. г.КОК-ЖАНГАК	4	4	100,0	-
ЧАТКАЛЬСКИЙ РАЙОН	152	145	95,4	-7
<b>ИССЫК-КУЛЬСКАЯ ОБЛАСТЬ</b>	<b>286</b>	<b>260</b>	<b>90,9</b>	<b>-26</b>
АК-СУЙСКИЙ РАЙОН	10	8	80,0	-2
ЖЕТИ-ОГУЗСКИЙ РАЙОН	265	241	90,9	-24
ТОНСКИЙ РАЙОН	5	5	100,0	-
ТЮПСКИЙ РАЙОН	6	6	100,0	-
<b>НАРЫНСКАЯ ОБЛАСТЬ</b>	<b>4</b>	<b>6</b>	<b>150,0</b>	<b>2</b>
АК-ТАЛИНСКИЙ РАЙОН	4	4	100,0	-
АТ-БАШЫНСКИЙ РАЙОН	-	2	-	2
<b>ОШСКАЯ ОБЛАСТЬ</b>	<b>65</b>	<b>50</b>	<b>76,9</b>	<b>-15</b>
КАРА-КУЛЖИНСКИЙ РАЙОН	15	-	-	-15
КАРА-СУУСКИЙ РАЙОН	50	50	100,0	-
<b>ТАЛАССКАЯ ОБЛАСТЬ</b>	<b>59183</b>	<b>57553</b>	<b>97,2</b>	<b>-1630</b>
БАКАЙ-АТИНСКИЙ РАЙОН	18390	18262	99,3	-128
КАРА-БУУРИНСКИЙ РАЙОН	25609	23768	92,8	-1841
МАНАССКИЙ РАЙОН	2927	2600	88,8	-327
ТАЛАССКИЙ РАЙОН	12238	12907	105,5	669
г.ТАЛАС	19	16	84,2	-3

<b>ЧУЙСКАЯ ОБЛАСТЬ</b>	<b>421</b>	<b>930</b>	<b>220,9</b>	<b>509</b>
АЛАМУДУНСКИЙ РАЙОН	70	100	142,9	30
ЖАЙЫЛСКИЙ РАЙОН	215	499	232,1	284
КЕМИНСКИЙ РАЙОН	-	15	-	15
МОСКОВСКИЙ РАЙОН	30	72	240,0	42
ПАНФИЛОВСКИЙ РАЙОН	47	170	361,7	123
СОКУЛУКСКИЙ РАЙОН	32	50	156,3	18
в т.ч. г.ШОПОКОВ	1	1	100,0	-
БЫСЫК-АТИНСКИЙ РАЙОН	1	1	100,0	-
ЧУЙСКИЙ РАЙОН	26	23	88,5	-3

### Рис

(гектаров)

Наименование территории	Сельское хозяйство всего		2021г. к 2020г.	
	2020г.	2021г.	%	+, -
	1	2	3	4
<b>КЫРГЫЗСКАЯ РЕСПУБЛИКА</b>	<b>11936</b>	<b>12462</b>	<b>104,4</b>	<b>526</b>
<b>БАТКЕНСКАЯ ОБЛАСТЬ</b>	<b>3322</b>	<b>3678</b>	<b>110,7</b>	<b>356</b>
БАТКЕНСКИЙ РАЙОН	249	230	92,4	-19
КАДАМЖАЙСКИЙ РАЙОН	2735	3110	113,7	375
ЛЕЙЛЕКСКИЙ РАЙОН	338	338	100	-
<b>ДЖАЛАЛ-АБАДСКАЯ ОБЛАСТЬ</b>	<b>5126</b>	<b>5104</b>	<b>99,6</b>	<b>-22</b>
АКСЫЙСКИЙ РАЙОН	169	157	92,9	-12
БАЗАР-КОРГОНСКИЙ РАЙОН	1270	1252	98,6	-18
НООКЕНСКИЙ РАЙОН	556	574	103,2	18
СУЗАКСКИЙ РАЙОН	3121	3111	99,7	-10
г.ДЖАЛАЛ-АБАД	10	10	100	-
<b>ОШСКАЯ ОБЛАСТЬ</b>	<b>3488</b>	<b>3680</b>	<b>105,5</b>	<b>192</b>
АРАВАНСКИЙ РАЙОН	120	122	101,7	2
КАРА-КУЛЖИНСКИЙ РАЙОН	90	90	100	-
КАРА-СУУСКИЙ РАЙОН	104	156	150	52
УЗГЕНСКИЙ РАЙОН	3174	3312	104,3	138

### Гречиха

(гектаров)

Наименование территории	Сельское хозяйство всего		2021г. к 2020г.	
	2020г.	2021г.	%	+, -
	1	2	3	4
<b>КЫРГЫЗСКАЯ РЕСПУБЛИКА</b>	<b>10</b>	<b>13</b>	<b>130,0</b>	<b>3</b>
<b>ИССЫК-КУЛЬСКАЯ ОБЛАСТЬ</b>	<b>10</b>	<b>13</b>	<b>130,0</b>	<b>3</b>
АК-СУЙСКИЙ РАЙОН	10	13	130,0	3

### Хлопчатник

(гектаров)

Наименование территории	Сельское хозяйство всего		2021г. к 2020г.	
	2020г. 1	2021г. 2	% 3	+, - 4
<b>КЫРГЫЗСКАЯ РЕСПУБЛИКА</b>	<b>21765</b>	<b>19224</b>	<b>88,3</b>	<b>-2541</b>
<b>БАТКЕНСКАЯ ОБЛАСТЬ</b>	<b>38</b>	<b>45</b>	<b>118,4</b>	<b>7</b>
КАДАМЖАЙСКИЙ РАЙОН	7	-	-	-7
ЛЕЙЛЕКСКИЙ РАЙОН	31	45	145,2	14
<b>ДЖАЛАЛ-АБАДСКАЯ ОБЛАСТЬ</b>	<b>12136</b>	<b>10909</b>	<b>89,9</b>	<b>-1227</b>
АКСЫЙСКИЙ РАЙОН	275	270	98,2	-5
АЛА-БУКИНСКИЙ РАЙОН	169	171	101,2	2
БАЗАР-КОРГОНСКИЙ РАЙОН	2845	2593	91,1	-252
НООКЕНСКИЙ РАЙОН	6953	6262	90,1	-691
в т.ч. г.КОЧКОР-АТА	45	45	100,0	-
СУЗАКСКИЙ РАЙОН	1733	1590	91,7	-143
г.ТАШ-КУМЫР	161	23	14,3	-138
<b>ОШСКАЯ ОБЛАСТЬ</b>	<b>9591</b>	<b>8158</b>	<b>85,1</b>	<b>-1433</b>
АРАВАНСКИЙ РАЙОН	3325	3091	93,0	-234
КАРА-СУУСКИЙ РАЙОН	6266	5067	80,9	-1199
<b>ЧУЙСКАЯ ОБЛАСТЬ</b>	<b>-</b>	<b>112</b>	<b>-</b>	<b>112</b>
МОСКОВСКИЙ РАЙОН	-	112	-	112

### Сахарная свекла

(гектаров)

Наименование территории	Сельское хозяйство всего		2021г. к 2020г.	
	2020г. 1	2021г. 2	% 3	+, - 4
<b>КЫРГЫЗСКАЯ РЕСПУБЛИКА</b>	<b>8405</b>	<b>10319</b>	<b>122,8</b>	<b>1914</b>
<b>ТАЛАССКАЯ ОБЛАСТЬ</b>	<b>303</b>	<b>371</b>	<b>122,4</b>	<b>68</b>
БАКАЙ-АТИНСКИЙ РАЙОН	3	2	66,7	-1
КАРА-БУУРИНСКИЙ РАЙОН	135	150	111,1	15
МАНАССКИЙ РАЙОН	165	219	132,7	54
<b>ЧУЙСКАЯ ОБЛАСТЬ</b>	<b>8102</b>	<b>9948</b>	<b>122,8</b>	<b>1846</b>
АЛАМУДУНСКИЙ РАЙОН	263	252	95,8	-11
ЖАЙЫЛСКИЙ РАЙОН	983	1240	126,1	257
КЕМИНСКИЙ РАЙОН	658	660	100,3	2
МОСКОВСКИЙ РАЙОН	867	1017	117,3	150
ПАНФИЛОВСКИЙ РАЙОН	708	771	108,9	63
СОКУЛУКСКИЙ РАЙОН	1468	1956	133,2	488
ЫСЫК-АТИНСКИЙ РАЙОН	2050	2494	121,7	444
ЧУЙСКИЙ РАЙОН	1105	1558	141	453

**Табак**

(гектаров)

Наименование территории	Сельское хозяйство всего		2021г. к 2020г.	
	2020г. 1	2021г. 2	% 3	+, - 4
<b>КЫРГЫЗСКАЯ РЕСПУБЛИКА</b>	<b>364</b>	<b>440</b>	<b>120,9</b>	<b>76</b>
<b>БАТКЕНСКАЯ ОБЛАСТЬ</b>	<b>140</b>	<b>110</b>	<b>78,6</b>	<b>-30</b>
КАДАМЖАЙСКИЙ РАЙОН	140	110	78,6	-30
<b>ДЖАЛАЛ-АБАДСКАЯ ОБЛАСТЬ</b>	<b>7</b>	<b>-</b>	<b>-</b>	<b>-7</b>
АЛА-БУКИНСКИЙ РАЙОН	7	-	-	-7
<b>ОШСКАЯ ОБЛАСТЬ</b>	<b>217</b>	<b>315</b>	<b>145,2</b>	<b>98</b>
АРАВАНСКИЙ РАЙОН	62	60	96,8	-2
НООКАТСКИЙ РАЙОН	150	250	166,7	100
УЗГЕНСКИЙ РАЙОН	5	5	100,0	-
<b>ЧУЙСКАЯ ОБЛАСТЬ</b>	<b>-</b>	<b>15</b>	<b>-</b>	<b>15</b>
ЖАЙЫЛСКИЙ РАЙОН	-	15	-	15

## Масличные культуры

(гектаров)

Наименование территории	Сельское хозяйство всего		2021г. к 2020г.	
	2020г.	2021г.	%	+, -
	1	2	3	4
<b>КЫРГЫЗСКАЯ РЕСПУБЛИКА</b>	<b>19575</b>	<b>17054</b>	<b>87,1</b>	<b>-2521</b>
<b>БАТКЕНСКАЯ ОБЛАСТЬ</b>	<b>1039</b>	<b>482</b>	<b>46,4</b>	<b>-557</b>
БАТКЕНСКИЙ РАЙОН	219	161	73,5	-58
КАДАМЖАЙСКИЙ РАЙОН	622	140	22,5	-482
ЛЕЙЛЕКСКИЙ РАЙОН	88	95	108,0	7
в т.ч. г.ИСФАНА	15	10	66,7	-5
г.БАТКЕН	40	40	100,0	0
г.КЫЗЫЛ-КИЯ	70	46	65,7	-24
<b>ДЖАЛАЛ-АБАДСКАЯ ОБЛАСТЬ</b>	<b>7045</b>	<b>6309</b>	<b>89,6</b>	<b>-736</b>
АКСЫЙСКИЙ РАЙОН	172	298	173,3	126
в т.ч. г.КЕРБЕН	12	35	291,7	23
АЛА-БУКИНСКИЙ РАЙОН	2359	2477	105,0	118
БАЗАР-КОРГОНСКИЙ РАЙОН	854	450	52,7	-404
НООКЕНСКИЙ РАЙОН	125	43	34,4	-82
СУЗАКСКИЙ РАЙОН	3305	2767	83,7	-538
в т.ч. г.КОК-ЖАНГАК	60	57	95,0	-3
ТОГУЗ-ТОРОУСКИЙ РАЙОН	84	111	132,1	27
ТОКТОГУЛЬСКИЙ РАЙОН	56	65	116,1	9
ЧАТКАЛЬСКИЙ РАЙОН	47	47	100,0	0
г.ДЖАЛАЛ-АБАД	43	51	118,6	8
<b>ИССЫК-КУЛЬСКАЯ ОБЛАСТЬ</b>	<b>-</b>	<b>56</b>	<b>-</b>	<b>56</b>
ЖЕТИ-ОГУЗСКИЙ РАЙОН	-	2	-	2
ТЮПСКИЙ РАЙОН	-	54	-	54
<b>НАРЫНСКАЯ ОБЛАСТЬ</b>	<b>-</b>	<b>2</b>	<b>-</b>	<b>2</b>
КОЧКОРСКИЙ РАЙОН	-	2	-	2
<b>ОШСКАЯ ОБЛАСТЬ</b>	<b>2867</b>	<b>2233</b>	<b>77,9</b>	<b>-634</b>
АЛАЙСКИЙ РАЙОН	9	14	155,6	5
КАРА-СУУСКИЙ РАЙОН	781	619	79,3	-162
НООКАТСКИЙ РАЙОН	1416	1055	74,5	-361
УЗГЕНСКИЙ РАЙОН	661	545	82,5	-116
<b>ТАЛАССКАЯ ОБЛАСТЬ</b>	<b>556</b>	<b>580</b>	<b>104,3</b>	<b>24</b>
КАРА-БУУРИНСКИЙ РАЙОН	302	362	119,9	60
МАНАССКИЙ РАЙОН	233	208	89,3	-25
ТАЛАССКИЙ РАЙОН	20	9	45,0	-11
г.ТАЛАС	-	1	-	1
<b>ЧУЙСКАЯ ОБЛАСТЬ</b>	<b>8068</b>	<b>7392</b>	<b>91,6</b>	<b>-676</b>
АЛАМУДУНСКИЙ РАЙОН	192	128	66,7	-64
ЖАЙЫЛСКИЙ РАЙОН	2544	1736	68,2	-808
КЕМИНСКИЙ РАЙОН	67	194	289,6	127
МОСКОВСКИЙ РАЙОН	2589	2200	85,0	-389
ПАНФИЛОВСКИЙ РАЙОН	1234	1405	113,9	171
СОКУЛУКСКИЙ РАЙОН	418	594	142,1	176
в т.ч. г.ШОПОКОВ	-	4	-	4
ЫСЫК-АТИНСКИЙ РАЙОН	217	111	51,2	-106

ЧУЙСКИЙ РАЙОН

807

1024

126,9

217

**Подсолнечник**

(гектаров)

Наименование территории	Сельское хозяйство всего		2021г. к 2020г.	
	2020г. 1	2021г. 2	% 3	+, - 4
<b>КЫРГЫЗСКАЯ РЕСПУБЛИКА</b>	<b>8262</b>	<b>7245</b>	<b>87,7</b>	<b>-1017</b>
<b>БАТКЕНСКАЯ ОБЛАСТЬ</b>	<b>732</b>	<b>367</b>	<b>50,1</b>	<b>-365</b>
БАТКЕНСКИЙ РАЙОН	219	161	73,5	-58
КАДАМЖАЙСКИЙ РАЙОН	432	75	17,4	-357
ЛЕЙЛЕКСКИЙ РАЙОН	41	45	109,8	4
г.БАТКЕН	40	40	100,0	-
г.КЫЗЫЛ-КИЯ	-	46	-	46
<b>ДЖАЛАЛ-АБАДСКАЯ ОБЛАСТЬ</b>	<b>5524</b>	<b>5040</b>	<b>91,2</b>	<b>-484</b>
АКСЫЙСКИЙ РАЙОН	62	79	127,4	17
в т.ч. г.КЕРБЕН	12	35	291,7	23
АЛА-БУКИНСКИЙ РАЙОН	1530	1764	115,3	234
БАЗАР-КОРГОНСКИЙ РАЙОН	501	267	53,3	-234
СУЗАКСКИЙ РАЙОН	3295	2767	84,0	-528
в т.ч. г.КОК-ЖАНГАК	60	57	95,0	-3
ТОКТОГУЛЬСКИЙ РАЙОН	46	65	141,3	19
ЧАТКАЛЬСКИЙ РАЙОН	47	47	100,0	-
г.ДЖАЛАЛ-АБАД	43	51	118,6	8
<b>НАРЫНСКАЯ ОБЛАСТЬ</b>	<b>-</b>	<b>2</b>	<b>-</b>	<b>2</b>
КОЧКОРСКИЙ РАЙОН	-	2	-	2
<b>ОШСКАЯ ОБЛАСТЬ</b>	<b>1295</b>	<b>887</b>	<b>68,5</b>	<b>-408</b>
КАРА-СУУСКИЙ РАЙОН	408	278	68,1	-130
НОКАТСКИЙ РАЙОН	435	195	44,8	-240
УЗГЕНСКИЙ РАЙОН	452	414	91,6	-38
<b>ТАЛАССКАЯ ОБЛАСТЬ</b>	<b>496</b>	<b>419</b>	<b>84,5</b>	<b>-77</b>
КАРА-БУУРИНСКИЙ РАЙОН	242	232	95,9	-10
МАНАССКИЙ РАЙОН	233	178	76,4	-55
ТАЛАССКИЙ РАЙОН	20	8	40,0	-12
г.ТАЛАС	1	1	100,0	-
<b>ЧУЙСКАЯ ОБЛАСТЬ</b>	<b>215</b>	<b>530</b>	<b>246,5</b>	<b>315</b>
АЛАМУДУНСКИЙ РАЙОН	17	17	100,0	-
ЖАЙЫЛСКИЙ РАЙОН	34	410	1205,9	376
КЕМИНСКИЙ РАЙОН	19	22	115,8	3
МОСКОВСКИЙ РАЙОН	9	9	100,0	-
ПАНФИЛОВСКИЙ РАЙОН	7	7	100,0	-
СОКУЛУКСКИЙ РАЙОН	81	65	80,2	-16
в т.ч. г.ШОПОКОВ	4	4	100,0	-
ЫСЫК-АТИНСКИЙ РАЙОН	48	-	-	-48

## Сафлор

(гектаров)

Наименование территории	Сельское хозяйство всего		2021г. к 2020г.	
	2020г. 1	2021г. 2	% 3	+, - 4
<b>КЫРГЫЗСКАЯ РЕСПУБЛИКА</b>	<b>9836</b>	<b>7926</b>	<b>80,6</b>	<b>-1910</b>
<b>БАТКЕНСКАЯ ОБЛАСТЬ</b>	<b>117</b>	<b>50</b>	<b>42,7</b>	<b>-67</b>
ЛЕЙЛЕКСКИЙ РАЙОН	47	50	106,4	3
в т.ч. г.ИСФАНА	15	10	66,7	-5
г.КЫЗЫЛ-КИЯ	70	-	-	-70
<b>ДЖАЛАЛ-АБАДСКАЯ ОБЛАСТЬ</b>	<b>1484</b>	<b>1181</b>	<b>79,6</b>	<b>-303</b>
АКСЫЙСКИЙ РАЙОН	110	219	199,1	109
АЛА-БУКИНСКИЙ РАЙОН	829	713	86,0	-116
БАЗАР-КОРГОНСКИЙ РАЙОН	336	95	28,3	-241
НООКЕНСКИЙ РАЙОН	125	43	34,4	-82
ТОГУЗ-ТОРОУСКИЙ РАЙОН	84	111	132,1	27
<b>ИССЫК-КУЛЬСКАЯ ОБЛАСТЬ</b>	<b>-</b>	<b>6</b>	<b>-</b>	<b>6</b>
ЖЕТИ-ОГУЗСКИЙ РАЙОН	-	2	-	2
ТЮПСКИЙ РАЙОН	-	4	-	4
<b>ОШСКАЯ ОБЛАСТЬ</b>	<b>1491</b>	<b>1182</b>	<b>79,3</b>	<b>-309</b>
АЛАЙСКИЙ РАЙОН	9	14	155,6	5
КАРА-СУУСКИЙ РАЙОН	329	177	53,8	-152
НООКАТСКИЙ РАЙОН	981	860	87,7	-121
УЗГЕНСКИЙ РАЙОН	172	131	76,2	-41
<b>ТАЛАССКАЯ ОБЛАСТЬ</b>	<b>60</b>	<b>161</b>	<b>268,3</b>	<b>101</b>
КАРА-БУУРИНСКИЙ РАЙОН	60	130	216,7	70
МАНАССКИЙ РАЙОН	-	30	-	30
ТАЛАССКИЙ РАЙОН	-	1	-	1
<b>ЧУЙСКАЯ ОБЛАСТЬ</b>	<b>6684</b>	<b>5346</b>	<b>80,0</b>	<b>-1338</b>
АЛАМУДУНСКИЙ РАЙОН	63	111	176,2	48
ЖАЙЫЛСКИЙ РАЙОН	2510	1326	52,8	-1184
КЕМИНСКИЙ РАЙОН	-	24	-	24
МОСКОВСКИЙ РАЙОН	2507	2080	83,0	-427
ПАНФИЛОВСКИЙ РАЙОН	1227	1396	113,8	169
СОКУЛУКСКИЙ РАЙОН	317	350	110,4	33
БЫСЫК-АТИНСКИЙ РАЙОН	60	59	98,3	-1



**Прочие технические культуры**

(гектаров)

Наименование территории	Сельское хозяйство всего		2021г. к 2020г.	
	2020г. 1	2021г. 2	% 3	+,- 4
<b>КЫРГЫЗСКАЯ РЕСПУБЛИКА</b>	<b>775</b>	<b>866</b>	<b>111,7</b>	<b>91</b>
<b>БАТКЕНСКАЯ ОБЛАСТЬ</b>	<b>156</b>	<b>142</b>	<b>91,0</b>	<b>-14</b>
БАТКЕНСКИЙ РАЙОН	145	128	88,3	-17
г.БАТКЕН	11	14	127,3	3
<b>ИССЫК-КУЛЬСКАЯ ОБЛАСТЬ</b>	<b>339</b>	<b>516</b>	<b>152,2</b>	<b>177</b>
АК-СУЙСКИЙ РАЙОН	82	259	315,9	177
ТЮПСКИЙ РАЙОН	257	257	100,0	-
<b>ЧУЙСКАЯ ОБЛАСТЬ</b>	<b>280</b>	<b>208</b>	<b>74,3</b>	<b>-72</b>
МОСКОВСКИЙ РАЙОН	223	147	65,9	-76
СОКУЛУКСКИЙ РАЙОН	57	61	107,0	4

## Картофель

(гектаров)

Наименование территории	Сельское хозяйство всего		2021г. к 2020г.	
	2020г. 1	2021г. 2	% 3	+, - 4
<b>КЫРГЫЗСКАЯ РЕСПУБЛИКА</b>	<b>76315</b>	<b>74904</b>	<b>98,2</b>	<b>-1411</b>
<b>БАТКЕНСКАЯ ОБЛАСТЬ</b>	<b>2455</b>	<b>2541</b>	<b>103,5</b>	<b>85</b>
БАТКЕНСКИЙ РАЙОН	361	391	108,3	30
КАДАМЖАЙСКИЙ РАЙОН	1223	1225	100,2	2
ЛЕЙЛЕКСКИЙ РАЙОН	563	613	108,9	50
в т.ч. г.ИСФАНА	138	138	100,0	-
г.БАТКЕН	27	27	100,0	-
г.КЫЗЫЛ-КИЯ	280	284	101,1	3
г.СУЛЮКТА	1	1	100,0	-
<b>ДЖАЛАЛ-АБАДСКАЯ ОБЛАСТЬ</b>	<b>8825</b>	<b>8165</b>	<b>92,5</b>	<b>-660</b>
АКСЫЙСКИЙ РАЙОН	1026	926	90,3	-100
в т.ч. г.КЕРБЕН	548	448	81,8	-100
АЛА-БУКИНСКИЙ РАЙОН	1914	1938	101,3	24
БАЗАР-КОРГОНСКИЙ РАЙОН	1393	1297	93,1	-96
НООКЕНСКИЙ РАЙОН	138	140	101,4	2
в т.ч. г.КОЧКОР-АТА	7	10	142,9	3
СУЗАКСКИЙ РАЙОН	1253	1267	101,1	14
в т.ч. г.КОК-ЖАНГАК	38	38	100,0	-
ТОГУЗ-ТОРОУСКИЙ РАЙОН	206	257	124,8	51
ТОКТОГУЛЬСКИЙ РАЙОН	2254	1684	74,7	-570
ЧАТКАЛЬСКИЙ РАЙОН	500	509	101,8	9
г.ДЖАЛАЛ-АБАД	4	3	75,0	-1
г.КАРА-КУЛЬ	23	23	100,0	-
г.МАЙЛУУ-СУУ	13	13	100,0	-
г.ТАШ-КУМЫР	101	108	106,9	7
<b>ИССЫК-КУЛЬСКАЯ ОБЛАСТЬ</b>	<b>23627</b>	<b>24407</b>	<b>103,3</b>	<b>780</b>
АК-СУЙСКИЙ РАЙОН	8990	9076	101,0	86
ЖЕТИ-ОГУЗСКИЙ РАЙОН	5523	5665	102,6	142
ИССЫК-КУЛЬСКИЙ РАЙОН	1753	1769	100,9	16
в т.ч. г.ЧОЛПОН-АТА	5	5	100,0	-
ТОНСКИЙ РАЙОН	3601	3612	100,3	11
ТЮПСКИЙ РАЙОН	3609	4131	114,5	522
г.КАРАКОЛ	141	144	102,1	3
г.БАЛЫКЧЫ	10	10	100,0	-
<b>НАРЫНСКАЯ ОБЛАСТЬ</b>	<b>6151</b>	<b>6154</b>	<b>100,0</b>	<b>3</b>
АК-ТАЛИНСКИЙ РАЙОН	151	152	100,7	1
АТ-БАШЫНСКИЙ РАЙОН	1677	1695	101,1	18
ЖУМГАЛЬСКИЙ РАЙОН	540	544	100,7	4
КОЧКОРСКИЙ РАЙОН	3055	3065	100,3	10
НАРЫНСКИЙ РАЙОН	725	695	95,9	-30
г.НАРЫН	3	3	100,0	-

(гектаров)

Наименование территории	Сельское хозяйство всего		2021г. к 2020г.	
	2020г. 1	2021г. 2	% 3	+, - 4
<b>ОШСКАЯ ОБЛАСТЬ</b>	<b>13115</b>	<b>13123</b>	<b>100,1</b>	<b>8</b>
АЛАЙСКИЙ РАЙОН	2560	2424	94,7	-136
АРАВАНСКИЙ РАЙОН	1875	1717	91,6	-158
КАРА-КУЛЖИНСКИЙ РАЙОН	1230	1328	108,0	98
КАРА-СУУСКИЙ РАЙОН	1381	1480	107,2	99
в т.ч. г.КАРА-СУУ	-	-	-	-
НООКАТСКИЙ РАЙОН	2956	2938	99,4	-18
в т.ч.г.НООКАТ	-	-	-	-
УЗГЕНСКИЙ РАЙОН	1087	1136	104,5	49
в т.ч. г.УЗГЕН	12	12	100,0	-
ЧОН-АЛАЙСКИЙ РАЙОН	2026	2100	103,7	74
<b>ТАЛАССКАЯ ОБЛАСТЬ</b>	<b>11374</b>	<b>10377</b>	<b>91,2</b>	<b>-997</b>
БАКАЙ-АТИНСКИЙ РАЙОН	840	782	93,1	-58
КАРА-БУУРИНСКИЙ РАЙОН	1713	1730	101,0	17
МАНАССКИЙ РАЙОН	1123	1378	122,7	255
ТАЛАССКИЙ РАЙОН	7608	6397	84,1	-1211
г.ТАЛАС	90	90	100,0	-
<b>ЧУЙСКАЯ ОБЛАСТЬ</b>	<b>10566</b>	<b>9929</b>	<b>94,0</b>	<b>-637</b>
АЛАМУДУНСКИЙ РАЙОН	1435	1308	91,1	-127
ЖАЙЫЛСКИЙ РАЙОН	1188	1130	95,1	-58
в т.ч. г.КАРА-БАЛТА	124	124	100,0	-
КЕМИНСКИЙ РАЙОН	1394	1269	91,0	-125
МОСКОВСКИЙ РАЙОН	1527	1176	77,0	-351
ПАНФИЛОВСКИЙ РАЙОН	439	385	87,7	-54
СОКУЛУКСКИЙ РАЙОН	2050	2160	105,4	110
в т.ч. г.ШОПОКОВ	12	12	100,0	-
БЫСЫК-АТИНСКИЙ РАЙОН	1678	1768	105,4	90
в т.ч. г.КАНТ	21	21	100,0	-
ЧУЙСКИЙ РАЙОН	793	671	84,6	-122
г.ТОКМОК	62	62	100,0	-
<b>г.БИШКЕК</b>	<b>19</b>	<b>19</b>	<b>100,0</b>	<b>-</b>
<b>г.ОШ</b>	<b>183</b>	<b>189</b>	<b>103,3</b>	<b>6</b>

## Овощи

(гектаров)

Наименование территории	Сельское хозяйство всего		2021г. к 2020г.	
	2020г. 1	2021г. 2	% 3	+, - 4
<b>КЫРГЫЗСКАЯ РЕСПУБЛИКА</b>	<b>52866</b>	<b>54290</b>	<b>102,7</b>	<b>1424</b>
<b>БАТКЕНСКАЯ ОБЛАСТЬ</b>	<b>3458</b>	<b>3495</b>	<b>101,1</b>	<b>36</b>
БАТКЕНСКИЙ РАЙОН	304	320	105,3	16
КАДАМЖАЙСКИЙ РАЙОН	1969	1981	100,6	12
ЛЕЙЛЕКСКИЙ РАЙОН	800	816	102,0	16
в т.ч. г.ИСФАНА	142	140	98,6	-2
г.БАТКЕН	97	98	101,0	1
г.КЫЗЫЛ-КИЯ	285	277	97,0	-8
г.СУЛЮКТА	3	3	100,0	-
<b>ДЖАЛАЛ-АБАДСКАЯ ОБЛАСТЬ</b>	<b>11477</b>	<b>12174</b>	<b>106,1</b>	<b>697</b>
АКСЫЙСКИЙ РАЙОН	307	308	100,3	1
в т.ч. г.КЕРБЕН	21	21	100,0	-
АЛА-БУКИНСКИЙ РАЙОН	2156	2287	106,1	131
БАЗАР-КОРГОНСКИЙ РАЙОН	2416	2852	118,0	436
НООКЕНСКИЙ РАЙОН	2044	2267	110,9	223
в т.ч. г.КОЧКОР-АТА	20	47	235,0	27
СУЗАКСКИЙ РАЙОН	3007	2962	98,5	-45
в т.ч. г.КОК-ЖАНГАК	139	139	100,0	-
ТОГУЗ-ТОРОУСКИЙ РАЙОН	172	164	95,3	-8
ТОКТОГУЛЬСКИЙ РАЙОН	554	471	85,0	-83
ЧАТКАЛЬСКИЙ РАЙОН	351	353	100,6	2
г.ДЖАЛАЛ-АБАД	231	228	98,7	-3
г.КАРА-КУЛЬ	33	33	100,0	-
г.МАЙЛУУ-СУУ	22	22	100,0	-
г.ТАШ-КУМЫР	184	227	123,4	43
<b>ИССЫК-КУЛЬСКАЯ ОБЛАСТЬ</b>	<b>2876</b>	<b>2971</b>	<b>103,3</b>	<b>95</b>
АК-СУЙСКИЙ РАЙОН	792	781	98,6	-11
ЖЕТИ-ОГУЗСКИЙ РАЙОН	792	869	109,7	77
ИССЫК-КУЛЬСКИЙ РАЙОН	298	300	100,7	2
в т.ч. г.ЧОЛПОН-АТА	3	3	100,0	-
ТОНСКИЙ РАЙОН	130	130	100,0	-
ТЮПСКИЙ РАЙОН	715	733	102,5	18
г.КАРАКОЛ	142	151	106,3	9
г.БАЛЫКЧЫ	7	7	100,0	-
<b>НАРЫНСКАЯ ОБЛАСТЬ</b>	<b>472</b>	<b>475</b>	<b>100,6</b>	<b>3</b>
АК-ТАЛИНСКИЙ РАЙОН	68	69	101,5	1
АТ-БАШЫНСКИЙ РАЙОН	54	53	98,1	-1
ЖУМГАЛЬСКИЙ РАЙОН	167	165	98,8	-2
КОЧКОРСКИЙ РАЙОН	72	74	102,8	2
НАРЫНСКИЙ РАЙОН	104	107	102,9	3
г.НАРЫН	7	7	100,0	-

(гектаров)

Наименование территории	Сельское хозяйство всего		2021г. к 2020г.	
	2020г. 1	2021г. 2	% 3	+, - 4
<b>ОШСКАЯ ОБЛАСТЬ</b>	<b>9298</b>	<b>9443</b>	<b>101,6</b>	<b>145</b>
АЛАЙСКИЙ РАЙОН	201	199	99,0	-1
АРАВАНСКИЙ РАЙОН	2366	2492	105,3	126
КАРА-КУЛЖИНСКИЙ РАЙОН	352	334	94,9	-18
КАРА-СУУСКИЙ РАЙОН	3212	3239	100,8	26
в т.ч. г.КАРА-СУУ	3	3	100,0	-
НООКАТСКИЙ РАЙОН	1549	1592	102,8	43
в т.ч.г.НООКАТ	1	1	100,0	-
УЗГЕНСКИЙ РАЙОН	1604	1573	98,1	-31
в т.ч. г.УЗГЕН	46	46	100,0	-
ЧОН-АЛАЙСКИЙ РАЙОН	12	12	100,0	-
<b>ТАЛАССКАЯ ОБЛАСТЬ</b>	<b>4132</b>	<b>4535</b>	<b>109,8</b>	<b>403</b>
БАКАЙ-АТИНСКИЙ РАЙОН	788	793	100,6	5
КАРА-БУУРИНСКИЙ РАЙОН	426	424	99,5	-2
МАНАССКИЙ РАЙОН	2420	2820	116,5	400
ТАЛАССКИЙ РАЙОН	412	412	100,0	-
г.ТАЛАС	86	86	100,0	-
<b>ЧУЙСКАЯ ОБЛАСТЬ</b>	<b>20525</b>	<b>20581</b>	<b>100,3</b>	<b>56</b>
АЛАМУДУНСКИЙ РАЙОН	3355	3102	92,5	-253
ЖАЙЫЛСКИЙ РАЙОН	1430	1450	101,4	20
в т.ч. г.КАРА-БАЛТА	114	114	100,0	-
КЕМИНСКИЙ РАЙОН	215	222	103,3	7
МОСКОВСКИЙ РАЙОН	4679	4825	103,1	146
ПАНФИЛОВСКИЙ РАЙОН	353	472	133,7	119
СОКУЛУКСКИЙ РАЙОН	4559	4878	107,0	319
в т.ч. г.ШОПОКОВ	58	58	100,0	-
ЫСЫК-АТИНСКИЙ РАЙОН	4717	4582	97,1	-135
в т.ч. г.КАНТ	56	56	100,0	-
ЧУЙСКИЙ РАЙОН	1078	911	84,5	-167
г.ТОКМОК	139	139	100,0	-
<b>г.БИШКЕК</b>	<b>153</b>	<b>153</b>	<b>100,0</b>	<b>-</b>
<b>г.ОШ</b>	<b>474</b>	<b>463</b>	<b>97,7</b>	<b>-11</b>

## Овощи по видам

(гектаров)

	Сельское хозяйство всего		2021г. к 2020г.	
	2020г.	2021г.	%	+, -
	1	2	3	4
<b>КЫРГЫЗСКАЯ РЕСПУБЛИКА</b>	<b>52866,3</b>	<b>54291,0</b>	<b>102,7</b>	<b>1424,6</b>
капуста всякая	5721,5	6129,4	107,1	407,8
огурцы	6244,0	6571,0	105,2	327,0
помидоры	11587,4	11655,0	100,6	67,6
свекла столовая	1182,3	1213,1	102,6	30,8
морковь столовая	7828,3	7923,4	101,2	95,1
лук на репку	9240,0	9223,8	99,8	-16,2
чеснок	4173,8	4309,5	103,3	135,7
редиска	272,5	251,2	92,2	-21,3
Редька	141,0	101,0	71,6	-40,0
Зелень (укроп, петрушка, сельдерей)	565,1	592,0	104,8	26,9
прочие овощи	5910,5	6321,7	107,0	411,2
<b>БАТКЕНСКАЯ ОБЛАСТЬ</b>	<b>3459,0</b>	<b>3495,5</b>	<b>101,1</b>	<b>36,6</b>
капуста всякая	175,3	181,1	103,3	5,8
огурцы	281,1	314,3	111,8	33,2
помидоры	860,7	861,82	100,1	1,1
свекла столовая	18	16	88,9	-2,0
морковь столовая	888	884,9	99,7	-3,1
лук на репку	934,5	922,3	98,7	-12,2
чеснок	82	86	104,9	4,0
редиска	-	-	-	-
Редька	1	-	-	-
Зелень (укроп, петрушка, сельдерей)	3	5	166,7	2,0
прочие овощи	215,3	224,1	104,1	8,8
<b>ДЖАЛАЛ-АБАДСКАЯ ОБЛАСТЬ</b>	<b>11477,0</b>	<b>12174,0</b>	<b>106,1</b>	<b>697,0</b>
капуста всякая	721,0	713,0	98,9	-8,0
огурцы	1485,0	1653,0	111,3	168,0
помидоры	2944,0	2964,0	100,7	20,0
свекла столовая	91,0	99,0	108,8	8,0
морковь столовая	1389,0	1512,0	108,9	123,0
лук на репку	2504,0	2773,0	110,7	269,0
чеснок	892,0	952,5	106,8	60,5
редиска	55,0	50,0	90,9	-5,0
Редька	7,0	3,0	42,9	-4,0
Зелень (укроп, петрушка, сельдерей)	60,0	50,0	83,3	-10,0
прочие овощи	1329,0	1404,5	105,7	75,5
<b>ИССЫК-КУЛЬСКАЯ ОБЛАСТЬ</b>	<b>2876,0</b>	<b>2971,0</b>	<b>103,3</b>	<b>95,0</b>
капуста всякая	370,0	379,0	102,4	9,0
огурцы	371,0	447,0	120,5	76,0
помидоры	293,0	304,0	103,8	11,0
свекла столовая	214,0	195,0	91,1	-19,0
морковь столовая	490,0	482,0	98,4	-8,0
лук на репку	64,0	71,0	110,9	7,0
чеснок	992,0	1018,0	102,6	26,0
редиска	6,0	6,0	100,0	0,0
Редька	3,0	-	-	-
Зелень (укроп, петрушка, сельдерей)	50,0	56,0	112,0	6,0

прочие овощи 23,0 13,0 56,5 -10,0

(гектаров)

	Сельское хозяйство всего		2021г. к 2020г.	
	2020г.	2021г.	%	+, -
	1	2	3	4
<b>НАРЫНСКАЯ ОБЛАСТЬ</b>	<b>472,0</b>	<b>475,0</b>	<b>100,6</b>	<b>3,0</b>
капуста всякая	49,4	57,5	116,4	8,1
огурцы	39,0	36,6	93,8	-2,4
помидоры	36,5	39,6	108,5	3,1
свекла столовая	70,3	69,1	98,3	-1,2
морковь столовая	121,3	121,5	100,2	0,2
лук на репку	28,5	31,5	110,5	3,0
чеснок	85,8	87,0	101,4	1,2
редиска	3,6	1,2	33,3	-2,4
Редька	-	2,0	-	-
Зелень (укроп, петрушка, сельдерей)	21,1	21,0	99,5	-0,1
прочие овощи	16,6	8,1	48,8	-8,5
<b>ОШСКАЯ ОБЛАСТЬ</b>	<b>9298,4</b>	<b>9443,4</b>	<b>101,6</b>	<b>145,1</b>
капуста всякая	883,8	1045,8	118,3	161,9
огурцы	1333,9	1283,2	96,2	-50,7
помидоры	2440,3	2363,7	96,9	-76,6
свекла столовая	54,0	72,0	133,3	18,0
морковь столовая	1224,0	1212,0	99,0	-12,0
лук на репку	1637,0	1531,0	93,5	-106,0
чеснок	627,0	661,0	105,4	34,0
редиска	72,9	82,0	112,4	9,1
Редька	22,0	27,0	122,7	5,0
Зелень (укроп, петрушка, сельдерей)	97,0	113,0	116,5	16,0
прочие овощи	906,6	1053,0	116,2	146,5
<b>ТАЛАССКАЯ ОБЛАСТЬ</b>	<b>4132,0</b>	<b>4535,0</b>	<b>109,8</b>	<b>403,0</b>
капуста всякая	301,0	329,0	109,3	28,0
огурцы	454,0	477,0	105,1	23,0
помидоры	850,0	876,0	103,1	26,0
свекла столовая	168,0	176,0	104,8	8,0
морковь столовая	506,0	524,0	103,6	18,0
лук на репку	559,0	573,0	102,5	14,0
чеснок	176,0	195,0	110,8	19,0
редиска	3,0	3,0	100,0	0,0
Редька	7,0	8,0	114,3	1,0
Зелень (укроп, петрушка, сельдерей)	62,0	63,0	101,6	1,0
прочие овощи	1046,0	1311,0	125,3	265,0
<b>ЧУЙСКАЯ ОБЛАСТЬ</b>	<b>20525,0</b>	<b>20581,0</b>	<b>100,3</b>	<b>56,0</b>
капуста всякая	3127,0	3326,0	106,4	199,0
огурцы	2243,0	2318,0	103,3	75,0
помидоры	3995,0	4071,0	101,9	76,0
свекла столовая	559,0	576,0	103,0	17,0
морковь столовая	3175,0	3151,0	99,2	-24,0
лук на репку	3440,0	3258,0	94,7	-182,0
чеснок	1306,0	1298,0	99,4	-8,0
редиска	132,0	109,0	82,6	-23,0
Редька	101,0	61,0	60,4	-40,0
Зелень (укроп, петрушка, сельдерей)	268,0	278,0	103,7	10,0
прочие овощи	2179,0	2135,0	98,0	-44,0

(гектаров)

	Сельское хозяйство всего		2021г. к 2020г.	
	2020г.	2021г.	%	+, -
	1	2	3	4
<b>г.БИШКЕК</b>	<b>153,0</b>	<b>153,0</b>	<b>100,0</b>	<b>0,0</b>
капуста всякая	7,0	7,0	100,0	0,0
огурцы	37,0	37,0	100,0	0,0
помидоры	56,0	56,0	100,0	0,0
свекла столовая	2,0	2,0	100,0	0,0
морковь столовая	2,0	2,0	100,0	0,0
лук на репку	3,0	3,0	100,0	0,0
чеснок	4,0	4,0	100,0	0,0
редиска	-	-	-	-
Редька	-	-	-	-
Зелень (укроп, петрушка, сельдерей)	-	-	-	-
прочие овощи	42,0	42,0	100,0	0,0
<b>г.ОШ</b>	<b>474,0</b>	<b>463,0</b>	<b>97,7</b>	<b>-11,0</b>
капуста всякая	87,0	91,0	104,6	4,0
огурцы	-	5,0	-	-
помидоры	112,0	119,0	106,3	7,0
свекла столовая	6,0	8,0	133,3	2,0
морковь столовая	33,0	34,0	103,0	1,0
лук на репку	70,0	61,0	87,1	-9,0
чеснок	9,0	8,0	88,9	-1,0
редиска	-	-	-	-
Редька	-	-	-	-
Зелень (укроп, петрушка, сельдерей)	4,0	6,0	150,0	2,0
прочие овощи	153,0	131,0	85,6	-22,0



**Бахчи продовольственные**

(гектаров)

Наименование территории	Сельское хозяйство всего		2021г. к 2020г.	
	2020г. 1	2021г. 2	% 3	+, - 4
<b>КЫРГЫЗСКАЯ РЕСПУБЛИКА</b>	<b>11570</b>	<b>10938</b>	<b>94,5</b>	<b>-632</b>
<b>БАТКЕНСКАЯ ОБЛАСТЬ</b>	<b>197</b>	<b>87</b>	<b>44,2</b>	<b>-110</b>
КАДАМЖАЙСКИЙ РАЙОН	164	55	33,5	-109
ЛЕЙЛЕКСКИЙ РАЙОН	21	20	95,2	-1
г.БАТКЕН	3	4	133,3	1
г.КЫЗЫЛ-КИЯ	9	8	88,9	-1
<b>ДЖАЛАЛ-АБАДСКАЯ ОБЛАСТЬ</b>	<b>3992</b>	<b>3872</b>	<b>97,0</b>	<b>-120</b>
АКСЫЙСКИЙ РАЙОН	2714	2652	97,7	-62
АЛА-БУКИНСКИЙ РАЙОН	69	75	108,7	6
БАЗАР-КОРГОНСКИЙ РАЙОН	449	369	82,2	-80
НООКЕНСКИЙ РАЙОН	564	580	102,8	16
в т.ч. г.КОЧКОР-АТА	-	20	-	20
СУЗАКСКИЙ РАЙОН	44	45	102,3	1
ТОКТОГУЛЬСКИЙ РАЙОН	87	41	47,1	-46
г.ДЖАЛАЛ-АБАД	5	3	60,0	-2
г.ТАШ-КУМЫР	60	107	178,3	47
<b>ОШСКАЯ ОБЛАСТЬ</b>	<b>2929</b>	<b>2720</b>	<b>92,9</b>	<b>-209</b>
АЛАЙСКИЙ РАЙОН	10	12	120,0	2
АРАВАНСКИЙ РАЙОН	1230	1233	100,2	3
КАРА-СУУСКИЙ РАЙОН	1616	1401	86,7	-215
НООКАТСКИЙ РАЙОН	19	19	100,0	-
УЗГЕНСКИЙ РАЙОН	54	55	101,9	1
<b>ТАЛАССКАЯ ОБЛАСТЬ</b>	<b>82</b>	<b>85</b>	<b>103,7</b>	<b>3</b>
БАКАЙ-АТИНСКИЙ РАЙОН	3	5	166,7	2
КАРА-БУУРИНСКИЙ РАЙОН	22	25	113,6	3
МАНАССКИЙ РАЙОН	54	52	96,3	-2
ТАЛАССКИЙ РАЙОН	3	3	100,0	-
<b>ЧУЙСКАЯ ОБЛАСТЬ</b>	<b>4370</b>	<b>4174</b>	<b>95,5</b>	<b>-196</b>
АЛАМУДУНСКИЙ РАЙОН	297	227	76,4	-70
ЖАЙЫЛСКИЙ РАЙОН	565	637	112,7	72
МОСКОВСКИЙ РАЙОН	2522	2387	94,6	-135
ПАНФИЛОВСКИЙ РАЙОН	37	49	132,4	12
СОКУЛУКСКИЙ РАЙОН	599	522	87,1	-77
в т.ч. г.ШОПОКОВ	1	1	100,0	-
ЫСЫК-АТИНСКИЙ РАЙОН	350	352	100,6	2
в т.ч. г.КАНТ	1	1	100,0	-

## Кормовые культуры – всего

(гектаров)

Наименование территории	Сельское хозяйство всего		2021г. к 2020г.	
	2020г. 1	2021г. 2	% 3	+, - 4
<b>КЫРГЫЗСКАЯ РЕСПУБЛИКА</b>	<b>386016</b>	<b>384272</b>	<b>99,5</b>	<b>-1743</b>
<b>БАТКЕНСКАЯ ОБЛАСТЬ</b>	<b>15620</b>	<b>16482</b>	<b>105,5</b>	<b>862</b>
БАТКЕНСКИЙ РАЙОН	1646	1861	113,1	215
КАДАМЖАЙСКИЙ РАЙОН	7323	7544	103,0	221
ЛЕЙЛЕКСКИЙ РАЙОН	6137	6583	107,3	446
в т.ч. г.ИСФАНА	1580	1558	98,6	-22
г.БАТКЕН	40	126	315,0	86
г.КЫЗЫЛ-КИЯ	474	368	77,6	-106
<b>ДЖАЛАЛ-АБАДСКАЯ ОБЛАСТЬ</b>	<b>46890</b>	<b>49239</b>	<b>105,0</b>	<b>2349</b>
АКСЫЙСКИЙ РАЙОН	7263	8162	112,4	899
в т.ч. г.КЕРБЕН	1866	2064	110,6	198
АЛА-БУКИНСКИЙ РАЙОН	2669	2472	92,6	-197
БАЗАР-КОРГОНСКИЙ РАЙОН	2074	2230	107,5	156
НООКЕНСКИЙ РАЙОН	4422	4657	105,3	235
в т.ч. г.КОЧКОР-АТА	9	39	433,3	30
СУЗАКСКИЙ РАЙОН	9735	10487	107,7	752
в т.ч. г.КОК-ЖАНГАК	61	72	118,0	11
ТОГУЗ-ТОРОУСКИЙ РАЙОН	8127	8251	101,5	124
ТОКТОГУЛЬСКИЙ РАЙОН	7502	7857	104,7	355
ЧАТКАЛЬСКИЙ РАЙОН	3875	3873	99,9	-2
г.ДЖАЛАЛ-АБАД	872	874	100,2	2
г.КАРА-КУЛЬ	1	3	300,0	2
г.МАЙЛУУ-СУУ	25	25	100,0	-
г.ТАШ-КУМЫР	323	348	107,7	25
<b>ИССЫК-КУЛЬСКАЯ ОБЛАСТЬ</b>	<b>64312</b>	<b>64317</b>	<b>100,0</b>	<b>5</b>
АК-СУЙСКИЙ РАЙОН	10886	10887	100,0	1
ЖЕТИ-ОГУЗСКИЙ РАЙОН	17949	17782	99,1	-167
ИССЫК-КУЛЬСКИЙ РАЙОН	10029	10091	100,6	62
в т.ч. г.ЧОЛПОН-АТА	92	92	100,0	-
ТОНСКИЙ РАЙОН	9885	9923	100,4	38
ТЮПСКИЙ РАЙОН	15415	15472	100,4	57
г.КАРАКОЛ	146	160	109,6	14
г.БАЛЫКЧЫ	2	2	100,0	-
<b>НАРЫНСКАЯ ОБЛАСТЬ</b>	<b>78682</b>	<b>78264</b>	<b>99,5</b>	<b>-418</b>
АК-ТАЛИНСКИЙ РАЙОН	11144	11088	99,5	-56
АТ-БАШЫНСКИЙ РАЙОН	26056	25474	97,8	-582
ЖУМГАЛЬСКИЙ РАЙОН	8915	9172	102,9	257
КОЧКОРСКИЙ РАЙОН	17263	17345	100,5	82
НАРЫНСКИЙ РАЙОН	15277	15157	99,2	-120
г.НАРЫН	27	28	103,7	1
<b>ОШСКАЯ ОБЛАСТЬ</b>	<b>50687</b>	<b>51864</b>	<b>102,3</b>	<b>1177</b>
АЛАЙСКИЙ РАЙОН	3434	3631	105,7	197
АРАВАНСКИЙ РАЙОН	2273	2309	101,6	36
КАРА-КУЛЖИНСКИЙ РАЙОН	6897	6918	100,3	21
КАРА-СУУСКИЙ РАЙОН	7373	8650	117,3	1277
НОКАТСКИЙ РАЙОН	8875	8398	94,6	-477
УЗГЕНСКИЙ РАЙОН	16617	16711	100,6	94

ЧОН-АЛАЙСКИЙ РАЙОН

5218

5247

100,6

29

(гектаров)

Наименование территории	Сельское хозяйство всего		2021г. к 2020г.	
	2020г. 1	2021г. 2	% 3	+,- 4
<b>ТАЛАССКАЯ ОБЛАСТЬ</b>	<b>19520</b>	<b>19075</b>	<b>97,7</b>	<b>-444</b>
БАКАЙ-АТИНСКИЙ РАЙОН	4084	4259	104,3	175
КАРА-БУУРИНСКИЙ РАЙОН	3638	3815	104,9	177
МАНАССКИЙ РАЙОН	6314	5436	86,1	-877
ТАЛАССКИЙ РАЙОН	5468	5544	101,4	76
г.ТАЛАС	16	19	118,8	3
<b>ЧУЙСКАЯ ОБЛАСТЬ</b>	<b>110016</b>	<b>104754</b>	<b>95,2</b>	<b>-5262</b>
АЛАМУДУНСКИЙ РАЙОН	10954	10944	99,9	-10
ЖАЙЫЛСКИЙ РАЙОН	20687	18785	90,8	-1902
КЕМИНСКИЙ РАЙОН	12166	13189	108,4	1023
МОСКОВСКИЙ РАЙОН	11110	10869	97,8	-241
ПАНФИЛОВСКИЙ РАЙОН	9482	9233	97,4	-249
СОКУЛУКСКИЙ РАЙОН	11265	9999	88,8	-1266
в т.ч. г.ШОПОКОВ	6	6	100,0	-
БЫСЫК-АТИНСКИЙ РАЙОН	20236	18953	93,7	-1283
в т.ч. г.КАНТ	40	40	100,0	-
ЧУЙСКИЙ РАЙОН	14116	12782	90,5	-1334
<b>г.БИШКЕК</b>	<b>72</b>	<b>72</b>	<b>100,0</b>	<b>-</b>
<b>г.ОШ</b>	<b>217</b>	<b>205</b>	<b>94,5</b>	<b>-12</b>

**Кукуруза на силос и зеленый корм**

(гектаров)

Наименование территории	Сельское хозяйство всего		2021г. к 2020г.	
	2020г. 1	2021г. 2	% 3	+, - 4
<b>КЫРГЫЗСКАЯ РЕСПУБЛИКА</b>	<b>1937</b>	<b>2514</b>	<b>129,8</b>	<b>577</b>
<b>БАТКЕНСКАЯ ОБЛАСТЬ</b>	<b>698</b>	<b>822</b>	<b>117,8</b>	<b>124</b>
КАДАМЖАЙСКИЙ РАЙОН	94	110	117,0	16
ЛЕЙЛЕКСКИЙ РАЙОН	604	712	117,9	108
<b>ИССЫК-КУЛЬСКАЯ ОБЛАСТЬ</b>	<b>170</b>	<b>394</b>	<b>231,8</b>	<b>224</b>
АК-СУЙСКИЙ РАЙОН	15	91	606,7	76
ЖЕТИ-ОГУЗСКИЙ РАЙОН	42	137	326,2	95
ИССЫК-КУЛЬСКИЙ РАЙОН	113	150	132,7	37
ТЮПСКИЙ РАЙОН	-	16	-	16
<b>НАРЫНСКАЯ ОБЛАСТЬ</b>	<b>1</b>	<b>2</b>	<b>200,0</b>	<b>1</b>
АТ-БАШЫНСКИЙ РАЙОН	-	2	-	2
КОЧКОРСКИЙ РАЙОН	1	-	-	-1
<b>ОШСКАЯ ОБЛАСТЬ</b>	<b>28</b>	<b>29</b>	<b>103,6</b>	<b>1</b>
АРАВАНСКИЙ РАЙОН	28	29	103,6	1
<b>ТАЛАССКАЯ ОБЛАСТЬ</b>	<b>-</b>	<b>38</b>	<b>-</b>	<b>38</b>
МАНАССКИЙ РАЙОН	-	38	-	38
<b>ЧУЙСКАЯ ОБЛАСТЬ</b>	<b>1040</b>	<b>1229</b>	<b>118,2</b>	<b>189</b>
АЛАМУДУНСКИЙ РАЙОН	484	582	120,2	98
ЖАЙЫЛСКИЙ РАЙОН	53	129	243,4	76
МОСКОВСКИЙ РАЙОН	-	31	-	31
СОКУЛУКСКИЙ РАЙОН	224	282	125,9	58
БЫСЫК-АТИНСКИЙ РАЙОН	279	205	73,5	-74

**Укосная площадь многолетних трав посева прошлых лет**

(гектаров)

Наименование территории	Сельское хозяйство всего		2021г. к 2020г.	
	2020г.	2021г.	%	+, -
	1	2	3	4
<b>КЫРГЫЗСКАЯ РЕСПУБЛИКА</b>	<b>337146</b>	<b>339318</b>	<b>100,6</b>	<b>2172</b>
<b>БАТКЕНСКАЯ ОБЛАСТЬ</b>	<b>10921</b>	<b>11823</b>	<b>108,3</b>	<b>902</b>
БАТКЕНСКИЙ РАЙОН	1313	1571	119,6	258
КАДАМЖАЙСКИЙ РАЙОН	4587	4994	108,9	407
ЛЕЙЛЕКСКИЙ РАЙОН	4657	4826	103,6	169
в т.ч. г.ИСФАНА	1344	1314	97,8	-30
г.БАТКЕН	11	97	881,8	86
г.КЫЗЫЛ-КИЯ	353	335	94,9	-18
<b>ДЖАЛАЛ-АБАДСКАЯ ОБЛАСТЬ</b>	<b>39000</b>	<b>43621</b>	<b>111,8</b>	<b>4621</b>
АКСЫЙСКИЙ РАЙОН	6981	7253	103,9	272
в т.ч. г.КЕРБЕН	1814	1866	102,9	52
АЛА-БУКИНСКИЙ РАЙОН	2559	2340	91,4	-219
БАЗАР-КОРГОНСКИЙ РАЙОН	2006	1964	97,9	-42
НООКЕНСКИЙ РАЙОН	3832	4392	114,6	560
в т.ч. г.КОЧКОР-АТА	9	39	433,3	30
СУЗАКСКИЙ РАЙОН	5551	8990	162,0	3439
в т.ч. г.КОК-ЖАНГАК	42	61	145,2	19
ТОГУЗ-ТОРОУСКИЙ РАЙОН	7736	7933	102,5	197
ТОКТОГУЛЬСКИЙ РАЙОН	5818	6205	106,7	387
ЧАТКАЛЬСКИЙ РАЙОН	3617	3687	101,9	70
г.ДЖАЛАЛ-АБАД	872	834	95,6	-38
г.КАРА-КУЛЬ	1	1	100,0	-
г.МАЙЛУУ-СУУ	25	22	88,0	-3
<b>ИССЫК-КУЛЬСКАЯ ОБЛАСТЬ</b>	<b>63894</b>	<b>63637</b>	<b>99,6</b>	<b>-257</b>
АК-СУЙСКИЙ РАЙОН	10718	10626	99,1	-92
ЖЕТИ-ОГУЗСКИЙ РАЙОН	17907	17645	98,5	-262
ИССЫК-КУЛЬСКИЙ РАЙОН	9916	9941	100,3	25
в т.ч. г.ЧОЛПОН-АТА	92	92	100,0	-
ТОНСКИЙ РАЙОН	9815	9853	100,4	38
ТЮПСКИЙ РАЙОН	15410	15453	100,3	43
г.КАРАКОЛ	126	117	92,9	-9
г.БАЛЫКЧЫ	2	2	100,0	-
<b>НАРЫНСКАЯ ОБЛАСТЬ</b>	<b>68897</b>	<b>69805</b>	<b>101,3</b>	<b>908</b>
АК-ТАЛИНСКИЙ РАЙОН	11144	11088	99,5	-56
АТ-БАШЫНСКИЙ РАЙОН	22925	23259	101,5	334
ЖУМГАЛЬСКИЙ РАЙОН	8692	8738	100,5	46
КОЧКОРСКИЙ РАЙОН	13807	14464	104,8	657
НАРЫНСКИЙ РАЙОН	12306	12228	99,4	-78
г.НАРЫН	23	28	121,7	5

(гектаров)

Наименование территории	Сельское хозяйство всего		2021г. к 2020г.	
	2020г. 1	2021г. 2	% 3	+, - 4
<b>ОШСКАЯ ОБЛАСТЬ</b>	<b>42257</b>	<b>42029</b>	<b>99,5</b>	<b>-228</b>
АЛАЙСКИЙ РАЙОН	1760	1876	106,6	116
АРАВАНСКИЙ РАЙОН	2154	2055	95,4	-99
КАРА-КУЛЖИНСКИЙ РАЙОН	5888	6099	103,6	211
КАРА-СУУСКИЙ РАЙОН	5008	4655	93,0	-353
НООКАТСКИЙ РАЙОН	8683	8393	96,7	-290
УЗГЕНСКИЙ РАЙОН	14303	14492	101,3	189
ЧОН-АЛАЙСКИЙ РАЙОН	4461	4459	100,0	-2
<b>ТАЛАССКАЯ ОБЛАСТЬ</b>	<b>14942</b>	<b>14764</b>	<b>98,8</b>	<b>-177</b>
БАКАЙ-АТИНСКИЙ РАЙОН	3263	3654	112,0	391
КАРА-БУУРИНСКИЙ РАЙОН	3119	3306	106,0	187
МАНАССКИЙ РАЙОН	4544	4136	91,0	-407
ТАЛАССКИЙ РАЙОН	4002	3652	91,3	-350
г.ТАЛАС	14	14	100,0	-
<b>ЧУЙСКАЯ ОБЛАСТЬ</b>	<b>97027</b>	<b>93477</b>	<b>96,3</b>	<b>-3550</b>
АЛАМУДУНСКИЙ РАЙОН	9070	9467	104,4	397
ЖАЙЫЛСКИЙ РАЙОН	17186	15214	88,5	-1972
КЕМИНСКИЙ РАЙОН	10682	11449	107,2	767
МОСКОВСКИЙ РАЙОН	10216	10029	98,2	-187
ПАНФИЛОВСКИЙ РАЙОН	8382	8455	100,9	73
СОКУЛУКСКИЙ РАЙОН	9843	9018	91,6	-825
в т.ч. г.ШОПОКОВ	6	6	100,0	-
ЫСЫК-АТИНСКИЙ РАЙОН	17848	17223	96,5	-625
в т.ч. г.КАНТ	40	40	100,0	-
ЧУЙСКИЙ РАЙОН	13800	12622	91,5	-1178
<b>г.БИШКЕК</b>	<b>24</b>	<b>24</b>	<b>100,0</b>	<b>-</b>
<b>г.ОШ</b>	<b>184</b>	<b>138</b>	<b>75,0</b>	<b>-46</b>

## Многолетние беспокровные травы

(гектаров)

Наименование территории	Сельское хозяйство всего		2021г. к 2020г.	
	2020г. 1	2021г. 2	% 3	+, - 4
<b>КЫРГЫЗСКАЯ РЕСПУБЛИКА</b>	<b>35479</b>	<b>32558</b>	<b>91,8</b>	<b>-2921</b>
<b>БАТКЕНСКАЯ ОБЛАСТЬ</b>	<b>1766</b>	<b>1433</b>	<b>81,1</b>	<b>-333</b>
БАТКЕНСКИЙ РАЙОН	333	290	87,1	-43
КАДАМЖАЙСКИЙ РАЙОН	407	36	8,8	-371
ЛЕЙЛЕКСКИЙ РАЙОН	876	1045	119,3	169
в т.ч. г.ИСФАНА	236	244	103,4	8
г.БАТКЕН	29	29	100,0	-
г.КЫЗЫЛ-КИЯ	121	33	27,3	-88
<b>ДЖАЛАЛ-АБАДСКАЯ ОБЛАСТЬ</b>	<b>7890</b>	<b>5618</b>	<b>71,2</b>	<b>-2272</b>
АКСЫЙСКИЙ РАЙОН	282	909	322,3	627
в т.ч. г.КЕРБЕН	52	198	380,8	146
АЛА-БУКИНСКИЙ РАЙОН	110	132	120,0	22
БАЗАР-КОРГОНСКИЙ РАЙОН	68	266	391,2	198
НООКЕНСКИЙ РАЙОН	590	265	44,9	-325
СУЗАКСКИЙ РАЙОН	4184	1497	35,8	-2687
в т.ч. г.КОК-ЖАНГАК	19	11	57,9	-8
ТОГУЗ-ТОРОУСКИЙ РАЙОН	391	318	81,3	-73
ТОКТОГУЛЬСКИЙ РАЙОН	1684	1652	98,1	-32
ЧАТКАЛЬСКИЙ РАЙОН	258	186	72,1	-72
г.ДЖАЛАЛ-АБАД	-	40	-	40
г.КАРА-КУЛЬ	-	2	-	2
г.МАЙЛУУ-СУУ	-	3	-	3
г.ТАШ-КУМЫР	323	348	107,7	25
<b>ИССЫК-КУЛЬСКАЯ ОБЛАСТЬ</b>	<b>29</b>	<b>44</b>	<b>151,7</b>	<b>15</b>
АК-СУЙСКИЙ РАЙОН	9	1	11,1	-8
г.КАРАКОЛ	20	43	215,0	23
<b>НАРЫНСКАЯ ОБЛАСТЬ</b>	<b>3626</b>	<b>3964</b>	<b>109,3</b>	<b>338</b>
ЖУМГАЛЬСКИЙ РАЙОН	223	434	194,6	211
КОЧКОРСКИЙ РАЙОН	2120	2211	104,3	91
НАРЫНСКИЙ РАЙОН	1279	1319	103,1	40
г.НАРЫН	4	-	-	-4
<b>ОШСКАЯ ОБЛАСТЬ</b>	<b>6403</b>	<b>7624</b>	<b>119,1</b>	<b>1221</b>
АЛАЙСКИЙ РАЙОН	361	233	64,5	-128
АРАВАНСКИЙ РАЙОН	91	225	247,3	134
КАРА-КУЛЖИНСКИЙ РАЙОН	1009	819	81,2	-190
КАРА-СУУСКИЙ РАЙОН	2365	3995	168,9	1630
НОКАТСКИЙ РАЙОН	192	5	2,6	-187
УЗГЕНСКИЙ РАЙОН	2314	2219	95,9	-95
ЧОН-АЛАЙСКИЙ РАЙОН	71	128	180,3	57
<b>ТАЛАССКАЯ ОБЛАСТЬ</b>	<b>4578</b>	<b>4273</b>	<b>93,3</b>	<b>-305</b>
БАКАЙ-АТИНСКИЙ РАЙОН	821	605	73,7	-216
КАРА-БУУРИНСКИЙ РАЙОН	519	509	98,1	-10
МАНАССКИЙ РАЙОН	1770	1262	71,3	-508
ТАЛАССКИЙ РАЙОН	1466	1892	129,1	426

г.ТАЛАС

2

5

250,0

3

(гектаров)

Наименование территории	Сельское хозяйство всего		2021г. к 2020г.	
	2020г. 1	2021г. 2	% 3	+, - 4
<b>ЧУЙСКАЯ ОБЛАСТЬ</b>	<b>11112</b>	<b>9493</b>	<b>85,4</b>	<b>-1619</b>
АЛАМУДУНСКИЙ РАЙОН	1247	895	71,8	-352
ЖАЙЫЛСКИЙ РАЙОН	3436	3430	99,8	-6
КЕМИНСКИЙ РАЙОН	1484	1740	117,3	256
МОСКОВСКИЙ РАЙОН	336	335	99,7	-1
ПАНФИЛОВСКИЙ РАЙОН	1095	769	70,2	-326
СОКУЛУКСКИЙ РАЙОН	1189	692	58,2	-497
ЫСЫК-АТИНСКИЙ РАЙОН	2009	1472	73,3	-537
ЧУЙСКИЙ РАЙОН	316	160	50,6	-156
<b>г.БИШКЕК</b>	<b>42</b>	<b>42</b>	<b>100,0</b>	<b>-</b>
<b>г.ОШ</b>	<b>33</b>	<b>67</b>	<b>203,0</b>	<b>34</b>



### Однолетние травы

(гектаров)

Наименование территории	Сельское хозяйство всего		2021г. к 2020г.	
	2020г. 1	2021г. 2	% 3	+,- 4
<b>КЫРГЫЗСКАЯ РЕСПУБЛИКА</b>	<b>11037</b>	<b>9517</b>	<b>86,2</b>	<b>-1520</b>
<b>БАТКЕНСКАЯ ОБЛАСТЬ</b>	<b>2235</b>	<b>2404</b>	<b>107,6</b>	<b>169</b>
КАДАМЖАЙСКИЙ РАЙОН	2235	2404	107,6	169
<b>ИССЫК-КУЛЬСКАЯ ОБЛАСТЬ</b>	<b>214</b>	<b>209</b>	<b>97,7</b>	<b>-5</b>
АК-СУЙСКИЙ РАЙОН	144	139	96,5	-5
ТОНСКИЙ РАЙОН	70	70	100,0	-
<b>НАРЫНСКАЯ ОБЛАСТЬ</b>	<b>6158</b>	<b>4491</b>	<b>72,9</b>	<b>-1667</b>
АТ-БАШЫНСКИЙ РАЙОН	3131	2211	70,6	-920
КОЧКОРСКИЙ РАЙОН	1335	670	50,2	-665
НАРЫНСКИЙ РАЙОН	1692	1610	95,2	-82
<b>ОШСКАЯ ОБЛАСТЬ</b>	<b>1999</b>	<b>2182</b>	<b>109,2</b>	<b>183</b>
АЛАЙСКИЙ РАЙОН	1313	1522	115,9	209
ЧОН-АЛАЙСКИЙ РАЙОН	686	660	96,2	-26
<b>ЧУЙСКАЯ ОБЛАСТЬ</b>	<b>425</b>	<b>225</b>	<b>52,9</b>	<b>-200</b>
АЛАМУДУНСКИЙ РАЙОН	153	-	-	-153
МОСКОВСКИЙ РАЙОН	163	168	103,1	5
СОКУЛУКСКИЙ РАЙОН	9	7	77,8	-2
ЫСЫК-АТИНСКИЙ РАЙОН	100	50	50,0	-50
<b>г.БИШКЕК</b>	<b>6</b>	<b>6</b>	<b>100,0</b>	<b>-</b>

**Прочие кормовые культуры**

(гектаров)

Наименование территории	Сельское хозяйство всего		2021г. к 2020г.	
	2020г.	2021г.	%	+, -
	1	2	3	4
<b>КЫРГЫЗСКАЯ РЕСПУБЛИКА</b>	<b>417</b>	<b>365</b>	<b>87,5</b>	<b>-52</b>
<b>ИССЫК-КУЛЬСКАЯ ОБЛАСТЬ</b>	<b>5</b>	<b>33</b>	<b>660,0</b>	<b>28</b>
АК-СУЙСКИЙ РАЙОН	-	30	-	30
ТЮПСКИЙ РАЙОН	5	3	60,0	-2
<b>НАРЫНСКАЯ ОБЛАСТЬ</b>	<b>-</b>	<b>2</b>	<b>-</b>	<b>2</b>
АТ-БАШЫНСКИЙ РАЙОН	-	2	-	2
<b>ЧУЙСКАЯ ОБЛАСТЬ</b>	<b>412</b>	<b>330</b>	<b>80,1</b>	<b>-82</b>
ЖАЙЫЛСКИЙ РАЙОН	12	12	100,0	-
МОСКОВСКИЙ РАЙОН	395	306	77,5	-89
ПАНФИЛОВСКИЙ РАЙОН	5	9	180,0	4
ЫСЫК-АТИНСКИЙ РАЙОН	-	3	-	3

Первый заместитель Председателя

Чуйков Н.А.